



SANTO DOMINGO SAVIO: UN TERRITORIO RETERRITORIALIZADO.

“Un diagnóstico desde la renovación urbana”

Jorge Iván Ballesteros Toro
Marcela Sierra Vásquez
Eliana María Torres Toro
Claudia Velásquez Higuita
Elizabeth Vélez González

Bogotá, 28 de septiembre de 2009

Contenido

Aspectos generales

Percepción del lugar

Preguntas guía

Metodología

Hipótesis

Diagnóstico

Sujetos, actores y agentes

Relaciones de poder



Conflictos

Regulaciones, control y orden

El espacio como representación de la territorialidad

Interpretación

Conclusiones



Aspectos generales

Comuna 1

- Habitantes: 132.688.
- Viviendas: 31.691.
- Densidad: 4,19 hab/ vivienda.
- Estrato socioeconómico predominante: 2 – bajo- (75.4 % de las viviendas), seguido por el estrato 1 –bajo-bajo- (24.6% de las viviendas).

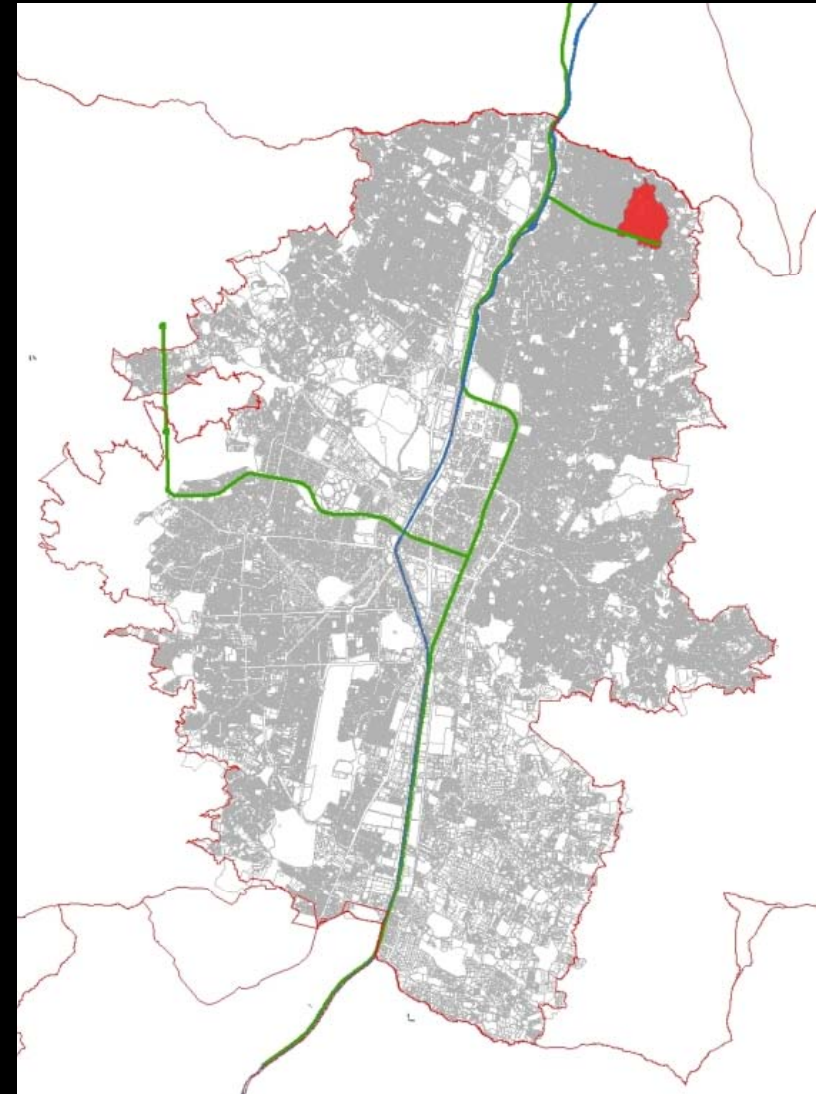
Fuente: ECV (2006)

HISTORIA

Santo Domingo Savio, como muchos barrios de los años 60 fueron fruto del momento por el que pasaba nuestro país:

Crisis Política de los 50 : desplazamiento campo – ciudad

- Fundadora: Doña Domitila Moreno viuda de Vicente Benítez (1964).
- Territorialización vía loteo e invasión de personas cuyo único escampadero era la fuerza de voluntad con la que habían nacido.



Preguntas guía

¿Cuáles son los **agentes y actores** presentes en el territorio?.

¿Cuáles son los **actores hegemónicos** en el territorio?.

¿Cómo se miran y perciben los **actores** entre sí?.

¿Cuáles son las principales **tensiones o conflictos** sociales que se expresan en la conformación del territorio?.

¿Cómo se da el **poder** de la norma y la planeación?.

¿Cómo se ha organizado lo público y lo privado en la **regulación y control** del territorio?.

¿Qué papel juega la **planeación** en la resolución de los conflictos?.

¿Existen otro tipo de **reglas** que permiten el orden, regulación y control del territorio?.

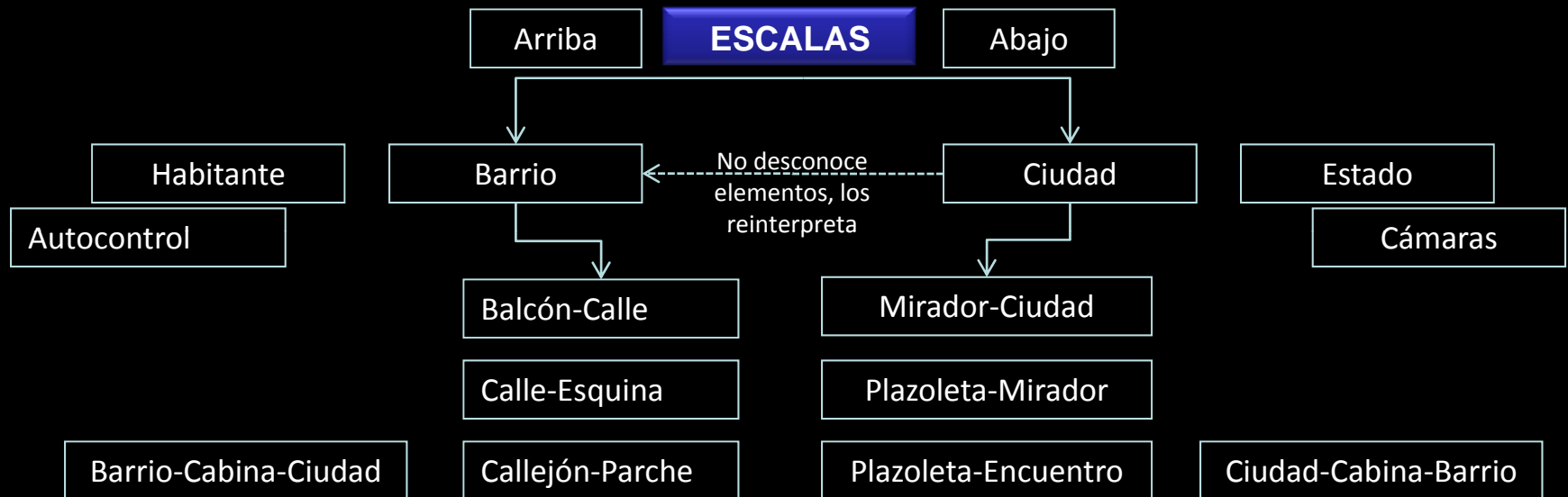
¿Cómo se han **espacializado** los procesos sociales presente en el territorio?.

Metodología

Percepción

Diagnóstico

Interpretación



COTIDIANO

LUGARES Y SITIOS

INTERVENCIÓN

Naranja ladrillo

Terminal

Esquina

Calle

Casa

Residente

Fronteras

Interfases

Bordes

Puente

Relaciones

Estación

Plazoleta

Pasaje peatonal

Biblioteca

Visitante

Gris cemento

Hipótesis

Hoy Santo Domingo Savio está caracterizado por los ejercicios de territorialización que ha venido ejerciendo el Estado enmarcados en una política urbana que cristaliza el ideario de ciudad, expresado en un modelo de transformación guiado por una lógica de producción del espacio que se manifiesta en una escala local y global. Sin embargo, esta transformación físico-espacial no trasciende hacia la realización de una intervención integral que atienda las problemáticas sociales más apremiantes de este sector.



Diagnóstico

Actores y agentes

Actor	Descripción	Rol
Estado:	Según Weber el Estado se define como: “una comunidad humana que (exitosamente) reclama para sí el monopolio del uso legítimo de la fuerza física en un territorio determinado [...] es considerado la única fuente del derecho de usar violencia”.	Represión, deslegitimación, ausencia, gestión territorial.
Grupos Armados al Margen de la Ley	Conformado por paramilitares, bandas delincuenciales, milicias.	Control territorial, poder, regulación, hegemonía.
Comunidad:	Habitantes y pobladores del sector.	Autogestores, receptores, partícipes.
Religión:	Solo la Iglesia Católica, de acuerdo a su participación para el sector.	Gestor comunitario, mediador, facilitador.
Junta de Acción Comunal (JAC)	Organización civil que propenden por la participación ciudadana en el manejo de la comunidad.	Interlocutor.
Organizaciones comunitarias	Grupos que contribuyen al desarrollo social, político, cultural y económico.	Participación, gestores, receptores.
Organizaciones Gubernamentales	No Organización que es independiente de las decisiones o políticas implementadas por gobiernos.	Partícipes.
Empresas (sector privado)	Unidad económico-social, con fines de lucro, en la que el capital, el trabajo y la dirección se coordinan para realizar una producción socialmente útil, de acuerdo con las exigencias del bien común.	Promotor del proceso de competitividad de la ciudad.

Narcotráfico

Globalización

Mercado

Relaciones de poder

Actor	Función principal	Características	En el territorio
Comunidad	Cooperación y solidaridad	Individuos que se unen en colectivo y otros actores para defender intereses colectivos.	Generan un proceso de posesión.
Bandas	Delincuencia.	Actúan en espacios del consumo de los barrios y prestan sus servicios a favor del narcotráfico.	Control de un territorio por la fuerza.
Milicias	Intencionalidad política y social.	Actúan como reguladores sociales producto de su origen insurgente. Obtienen aceptación por gran parte de la población en el territorios.	Regulan el territorio. Áreas Delimitan áreas de influencia.
Narcotráfico	Tráfico de drogas ilegales.	Controlan territorios con el recurso económico proveniente de la venta de drogas. Introducen el sicariato y el terrorismo.	Redes que fomenta la violencia por el poder de la “plaza” y el territorio entre actores.
Paramilitares	Organización de Contrainsurgenci a ilegal.	Poder militar que proviene del capital privado, el Estado y el narcotráfico. Reclutan.	Control y poder territorial utilizando actos violentos directos y simbólicos.
Estado	Configuración territorial	Aplican el poder militar y alianzas para recuperar el control y poder territorial. Luego implementan proyectos urbanos con el objetivo de recuperar su presencia y legitimar su acción.	Regulación del territorio en cumplimiento de la constitución.

Con base en: Franco, et. al (2004), Pulgarín (2009) y consideraciones propias.

Barrio: hegemonías y poder territorial en el tiempo

Período	Hecho principal	Sucesos principales
Década de los 60	Solidaridad y cooperación en la Fundación.	Se genera un proceso de desplazamiento del campo a la ciudad por fenómenos asociados a la violencia.
Década de los 70	Consolidación del barrio e inicio de procesos de poder.	Aparecen los Camajanes y Malevos; y luego las primeras bandas.
Década de los 80	Hegemonía y escalas de poder. Preocupación por la demanda de necesidades básicas.	Aparece el fenómeno de violencia. Se brota el narcotráfico, las milicias y las bandas delincuenciales. Por su parte, la gestión territorial del Estado en esta estaba destinada hacia la regularización y en menor medida hacia la legalización.
Década de los 90	Hegemonía, escalas de poder y negociaciones. Objeto de preocupación y gestión del gobierno nacional.	Las milicias y las bandas estaban en una disputa total por el control territorial. Se gestan diálogos con las Milicias que llevan a su desvinculación y surgen los grupos de autodefensas y contrainsurgentes.
2000 a 2009	Negociaciones y proyectos hegemónicos sobre el territorio. Gestión estatal.	Reterritorialización del Estado por medio de proyectos urbanos que contribuyen a la tranquilidad de la comuna y el barrio.

Con base en: Franco, et. al. (2004), Pulgarín (2009) y consideraciones propias.

Conflictos

Naturaleza de las tensiones

La comunidad misma, asume las funciones públicas del Estado en cuanto a planificación, gestión, regulación y promoción de condiciones de vida dignas.

Se presentan entre:

La comunidad y el Estado.

Grupos Armados al Margen de la Ley y el Estado.

Los Grupos Armados al Margen de la Ley.

Tensión entre los Grupos Armados al Margen de la Ley y la sociedad civil.

Tensión entre Grupos Armados al Margen de la Ley y las organizaciones sociales comunitarias.

Por:

Usos y límites del territorio:

Resolución del conflicto a través de:

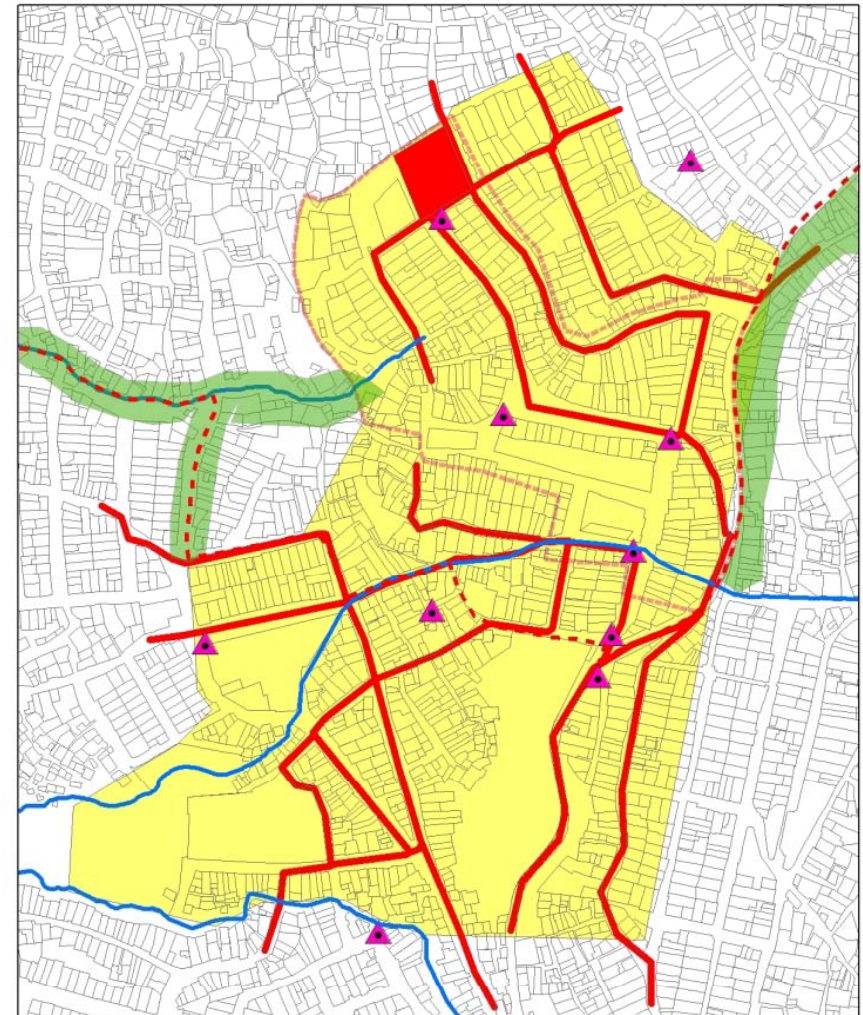
La desmovilización.

La intervención del espacio.

Regulaciones, control y orden

Reglas que permiten el control sobre el territorio:

- Posesión de armas
- Acciones delincuenciales como robos, asesinatos, cobro de vacunas
- Tráfico de drogas, zonas de consumo
- La fiesta
- El uso de lo público
- Labores de protección
- Ejecución de favores
- Conformación de límites a través de resaltos, barreras de piedras puestas sobre la vía, cerramiento de los callejones.
- Acceso a los barrios
- Horario de circulación



Espacios de control - Grupos Armados Decada 80.

- Límites barrales
- Escenario Deportivo
- ▲ La esquina
- La calle

Regulaciones, control y orden

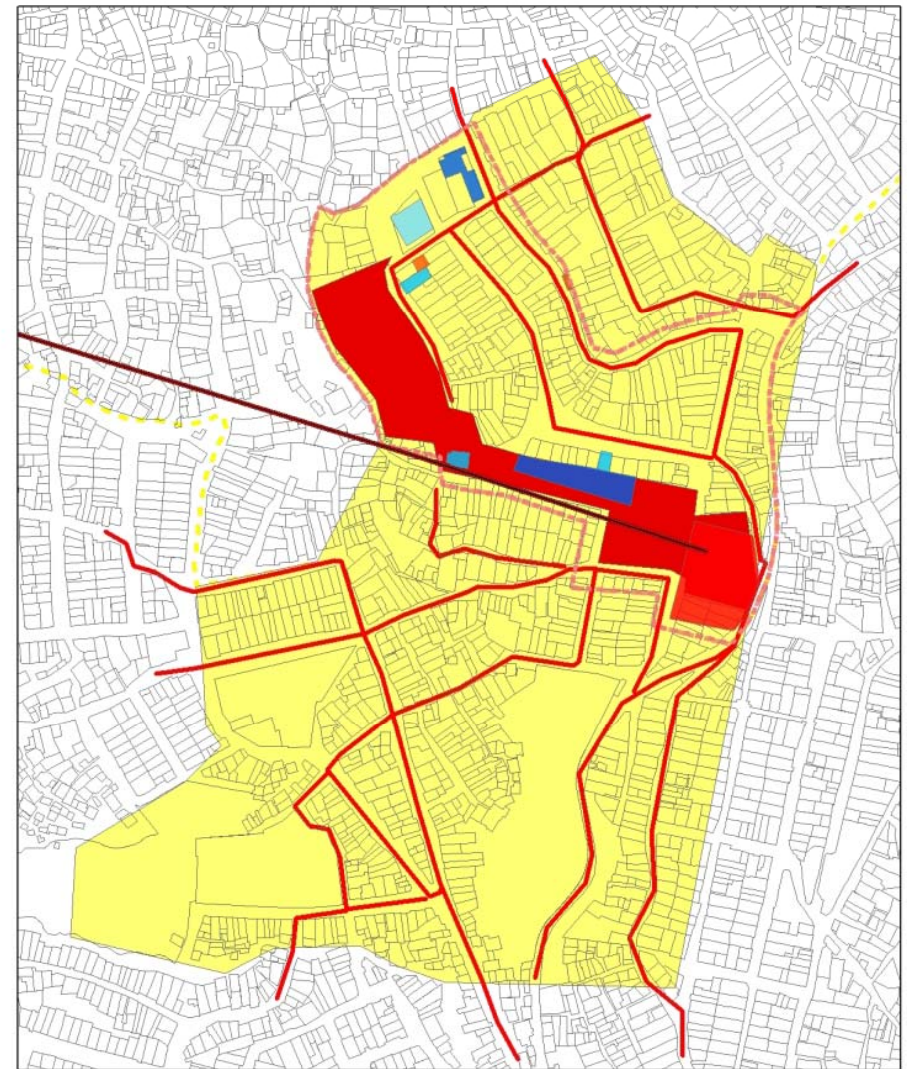
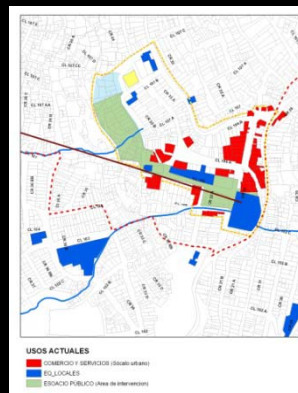
Recuperación de la legitimidad estatal:

Acuerdos con los grupos armados:

- Programas de la Consejería Presidencial
- Programa de Reinserción
- Programa Paz, Reconciliación y Reinserción
- Programa Autoridades Legítimas

Intervenciones físicas:

- Integración al sistema de transporte masivo
- Proyecto Urbano Integral PUI.
- Plan de manejo y gestión integral de cerros tutelares



Espacios de control actual - Estado

Interpretación

En Santo Domingo Savio el territorio se ha conformado a través de los procesos de territorialización ejercidos por la comunidad, los grupos armados y el Estado.

Cada uno de estos actores, ha jugado un papel estructurador de las acciones y prácticas barriales, ya sea por medio de la violencia directa (asesinatos, enfrentamientos y otros) y simbólica (intimidación y miedo).

Impactos **positivos** de la renovación urbana:

Es una obra que contribuye a imaginarios colectivos de inclusión, ofrece la posibilidad de integración con la “otra” ciudad.

Se genera una relación con respecto a la ciudad fomentada por el Estado a partir de programas de emprendimiento, educación y cultura ciudadana.

Recuperación de la credibilidad y legitimidad del Estado en el control sobre el territorio.

Los bordes y fronteras establecidos se desdibujan con las obras físicas, la acción urbana se vuelca al espacio abierto.

Impactos **negativos** o carencias irresueltas : Necesidades de primera mano.

Conflictos históricos.

Solución a las problemáticas locales por medio de la utilización de estrategias de marketing de ciudad que se enmarcan en lógicas globales .

Conclusiones

El actual modelo de planificación de ciudad enfocado en el urbanismo social, provoca sobre el territorio transformaciones físicas y espaciales, que vislumbran por su monumentalidad. Sobre esta tendencia el Estado propone una nueva reterritoriaización, llevando a cabo proyectos urbanos en sectores olvidados. Lugares que hoy se renuevan por la obra.

La obra de infraestructura solo lograra impactar los aspectos sociales estructurales, a través de estrategias de largo plazo, que lleven al empoderamiento cultural y político de la ciudadanía, y que permitan darle continuidad a las políticas públicas, donde el ciudadano y los ciudadanos asuman una posición consciente de exigir y participar de su derecho a la ciudad.

Conclusiones

¿ Códigos del urbanismo, sólo cambia la forma?

¿Cómo se transformarán en un futuro los **usos del suelo** a partir de las intervenciones públicas implementadas?

¿Cómo contribuirán estas intervenciones al **bienestar** de la población?

¿Cuáles serán los efectos sobre los **agentes** que intervienen el territorio?

¿Cómo se estructurarán las **relaciones de poder** sobre el territorio?

¿Qué **conflictos** sociales y urbanos se generarán?



Gracias...