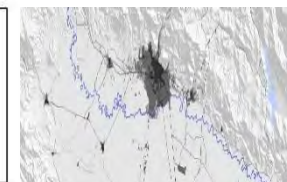
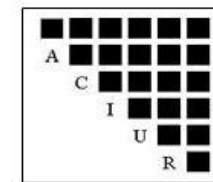




XII Seminario de Investigación Urbana y Regional



Cali, 28, 29 y 30 de septiembre de 2016

ETNICIDAD, TERRITORIO Y RURALIDAD EN EL NORTE DEL CAUCA

Jairo Alexander Castaño*

Luis Gabriel Quiroz Cortés**

*Sociólogo egresado de la Universidad del Valle, coordinador del trabajo de campo y del equipo CIDSE-Univalle-Proyecto Nasa (Toribío), Proyecto Global (Jambaló) y Resguardo de San Lorenzo de Caldon (Caldono).

**Economista egresado de la Universidad del Valle, miembro del equipo CIDSE-Univalle del norte del Cauca en coordinación con el equipo indígena Nasa local.

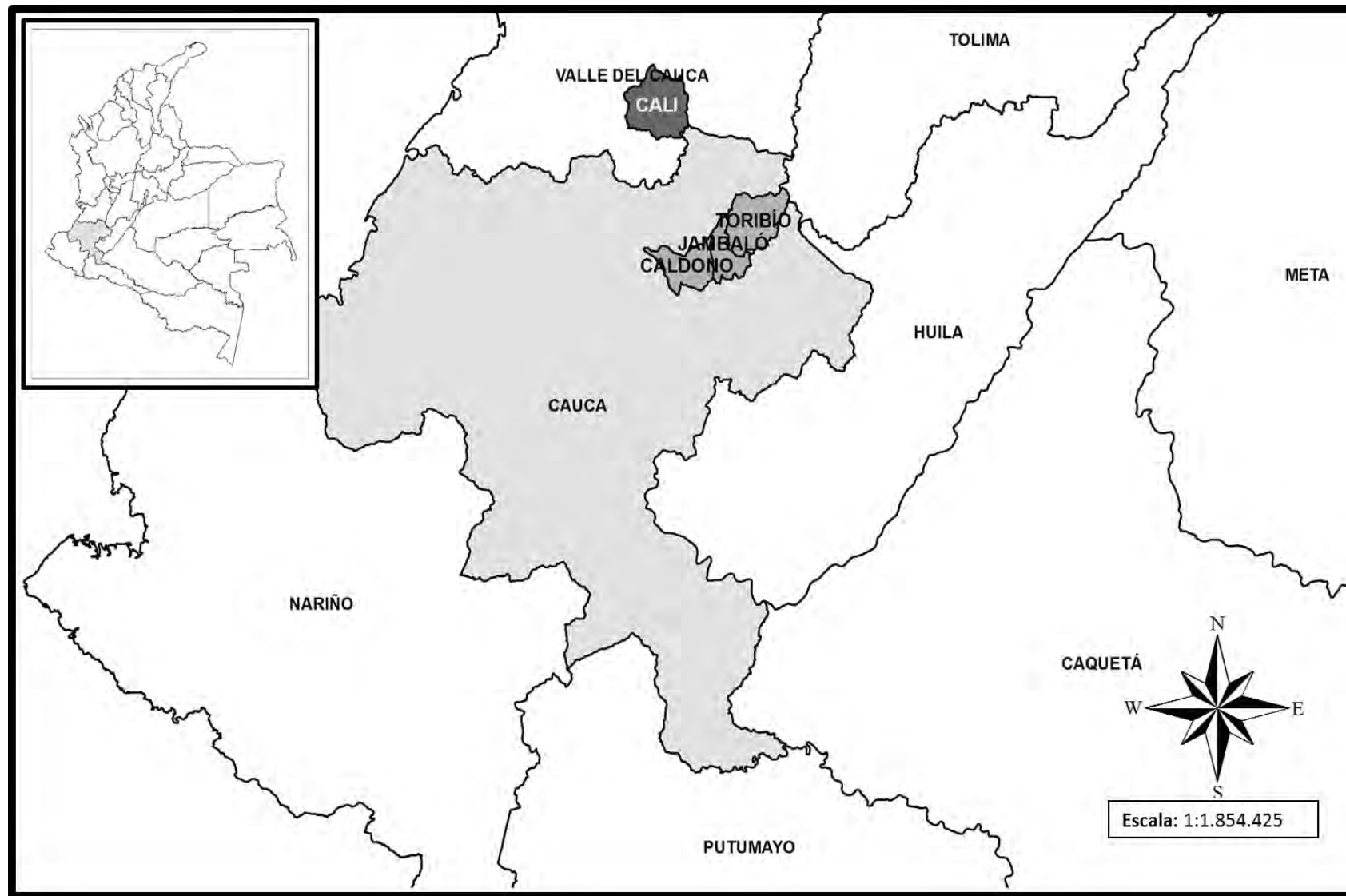
Esquema de presentación

- 1) Objetivos
- 2) Algunas consideraciones (metodología, fuentes de información, aspectos históricos)
- 3) Características socio-demográficas y socio-económicas
- 4) Economía campesina en los cinco resguardos de Toribío (3), Jambaló (1) y Caldonó (1)
- 5) Mercado de trabajo y articulación con la región ampliada
- 6) Conclusiones

Objetivos

- Describir los patrones socio-demográficos y económicos de los resguardos de los 3 municipios.
- Evidenciar el grado y los canales de articulación regional entre los cinco resguardos y la región ampliada conformada por los municipios circunvecinos cuyo nodo principal es Cali.
- Analizar las principales actividades productivas, los cultivos, fuentes de ingreso, métodos y tipo de producción que realizan las unidades de producción de la zona.

Algunas consideraciones



Algunas consideraciones

- Aspectos históricos de los municipios de predominio Nasa (Toribío, Jambaló y Caldono)
- Nueva ruralidad y economía campesina
- Sobre las fuentes de información (Encuesta Piloto Experimental Indígena Nasa sobre el Buen Vivir en Toribío, Tacueyó, San Francisco, Jambaló y San Lorenzo de Caldono, y Censo DANE 2005)
- Metodología

Características socio-demográficas y socio-económicas

Cuadro 1.

Indicadores socio-demográficos	5 Resguardos	Cauca	Calombia
Tasa de Dependencia Juvenil	54.6	44.3	40.5
Tasa de Dependencia Senil	7.2	11.8	11.4
Tasa de Dependencia Total	61.8	56.2	51.9
Razón de menores de cinco años por mujer fértil	37.7	38.2	34.2
Índice total de masculinidad	1.006	1.026	0.975
Índice de envejecimiento	13.4	26.7	28.1
Tasa de jefatura femenina	25.4	-	-
Tamaño promedio del hogar	4.1	-	-

Gráfico 1.

Distribución porcentual de la tipología del hogar, Encuesta Piloto Experimental Nasa, 2014-2015

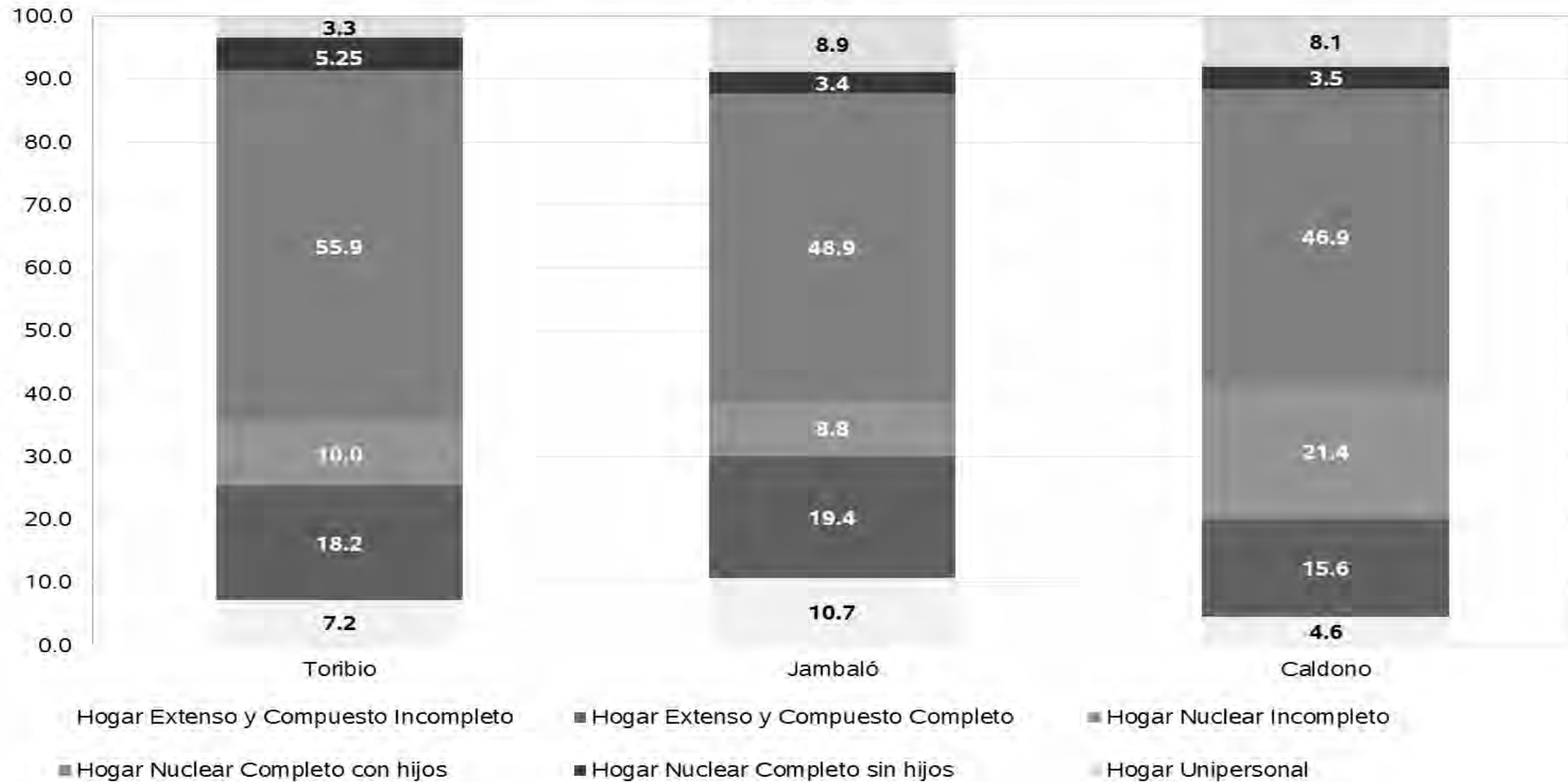
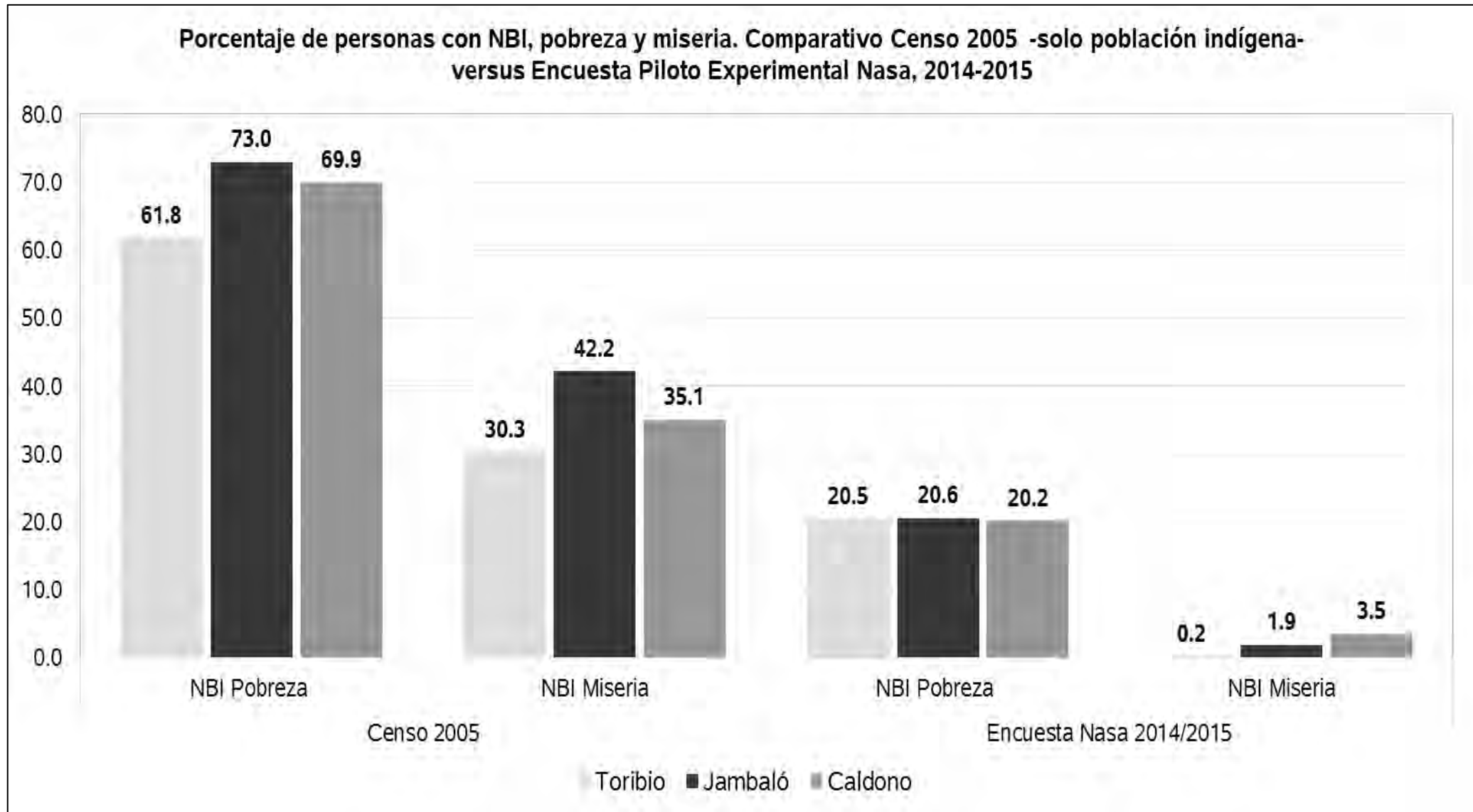


Gráfico 2.



Características socio-demográficas y socio-económicas

- Los resguardos indígenas Nasa de la región norte del Cauca presentan un rezago demográfico frente al departamento del Cauca y el país.
- Los 5 cabildos han logrado generar mejores condiciones de vida para la población Nasa.
- Igualmente, se nota un proceso de avance en los niveles educativos de la población y especialmente de las mujeres.

Economía campesina

La economía campesina Nasa se caracteriza porque la producción se realiza en *micro-fundios* que utilizan principalmente fuerza de trabajo familiar, además, el autoconsumo constituye una base importante para la reproducción de la unidad doméstica. Al mismo tiempo, se realizan intercambios de fuerza de trabajo a través de la modalidad de “cambio de mano” y “mingas” que son muy importantes para la siembra y cosecha de cultivos. Igualmente, se destaca la participación de las familias en jornadas de trabajo comunitario en la vereda y en el resguardo que aseguran las condiciones generales para la producción agropecuaria de las Unidades Domésticas de Producción Nasa (UDPN).

Gráfico 3.

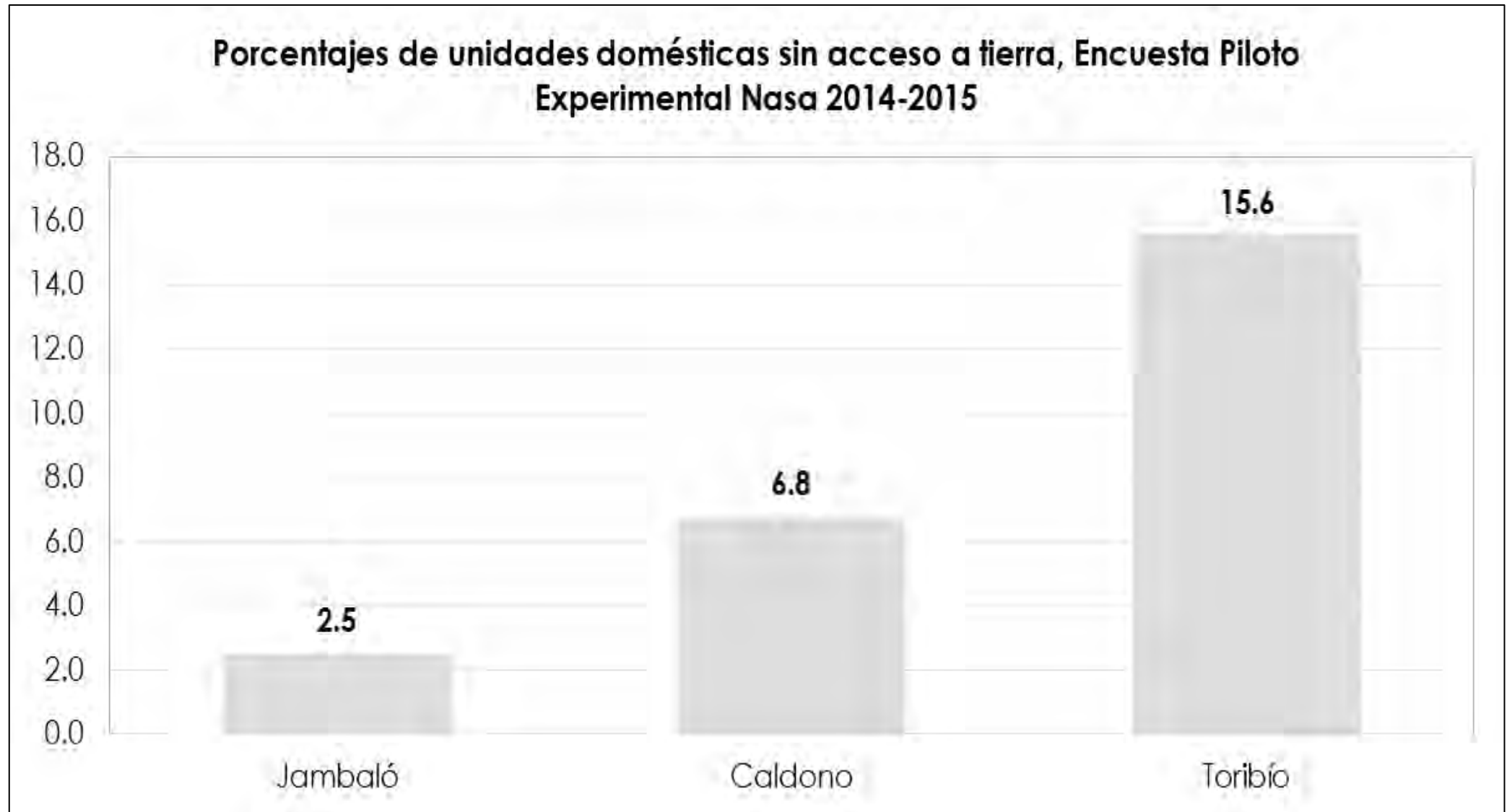
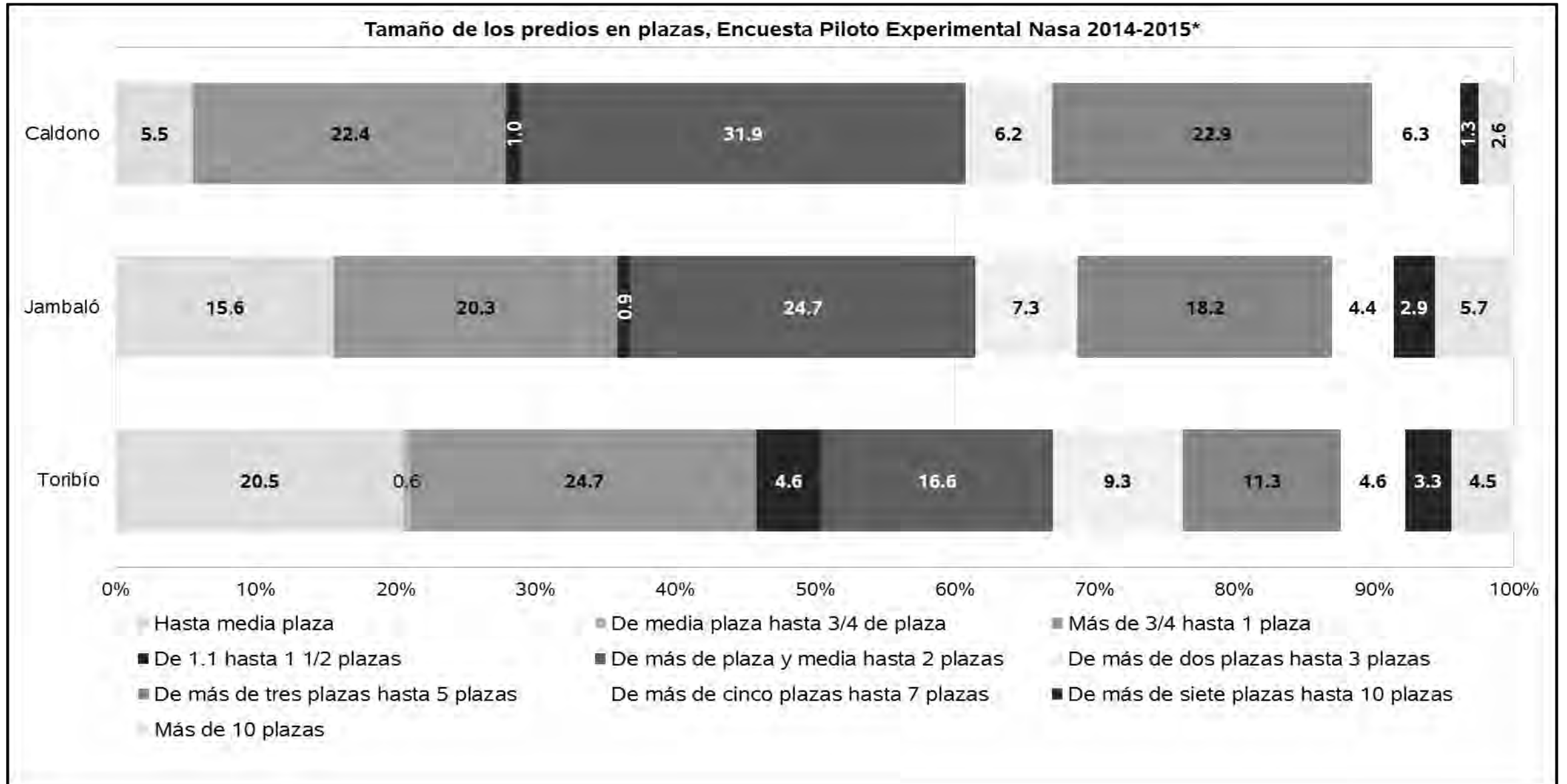


Gráfico 4.



Cuadro 2.

Anexo IV. Distribución porcentual por ramas de actividad de la población indígena que participa en el mercado de trabajo como ocupada, según sexo, en los tres municipios de predominio Nasa en el norte del Cauca, Encuesta Piloto Experimental Nasa, 2014-2015									
Ramas de actividad	Toribio			Jambaló			Caldono		
	Hombre	Mujer	Total	Hombre	Mujer	Total	Hombre	Mujer	Total
Agricultura, ganadería, caza, pesca, acuicultura y actividades de servicios conexas / explotación de minas y canteras	79.6	67.3	74.7	79.2	76.8	78.2	72.0	55.2	65.4
Industrias manufactureras / Suministro de electricidad, gas y agua	1.1	0.9	1.0	1.0	1.7	1.3	2.0	0.7	1.5
Construcción	4.2	0.3	2.7	5.8	1.7	4.1	9.9	2.6	7.1
Comercio, reparación de vehículos / Hoteles y restaurantes	4.8	14.0	8.5	2.1	5.4	3.5	4.1	16.1	8.8
Transporte, almacenamientos y comunicaciones	2.7	1.2	2.1	0.8	0.1	0.5	2.0	0.1	1.2
Actividades inmobiliarias, de alquiler y empresariales	0.9	0.2	0.6	0.1	0.4	0.2	0.1	0.5	0.2
Admin. pública, educación, servicios sociales y salud	4.1	8.5	5.9	10.2	8.8	9.6	8.7	12.3	10.1
Otras actividades de servicios comunitarios, sociales y personales	2.2	1.9	2.2	0.7	0.5	0.6	1.0	0.9	0.9
Empleo doméstico	0.5	5.3	2.5	0.1	4.6	2.0	0.1	11.6	4.6
Total	100.0	100.0	100.0	100.0	100.0	100.0	100.0	100.0	100.0
Observaciones	10223	6880	17104	4774	3352	8126	3058	1976	5034

Gráfico 5.

Destino de la producción según tipo de cultivo para los Resguardos de los tres municipios, Encuesta Piloto Experimental Nasa

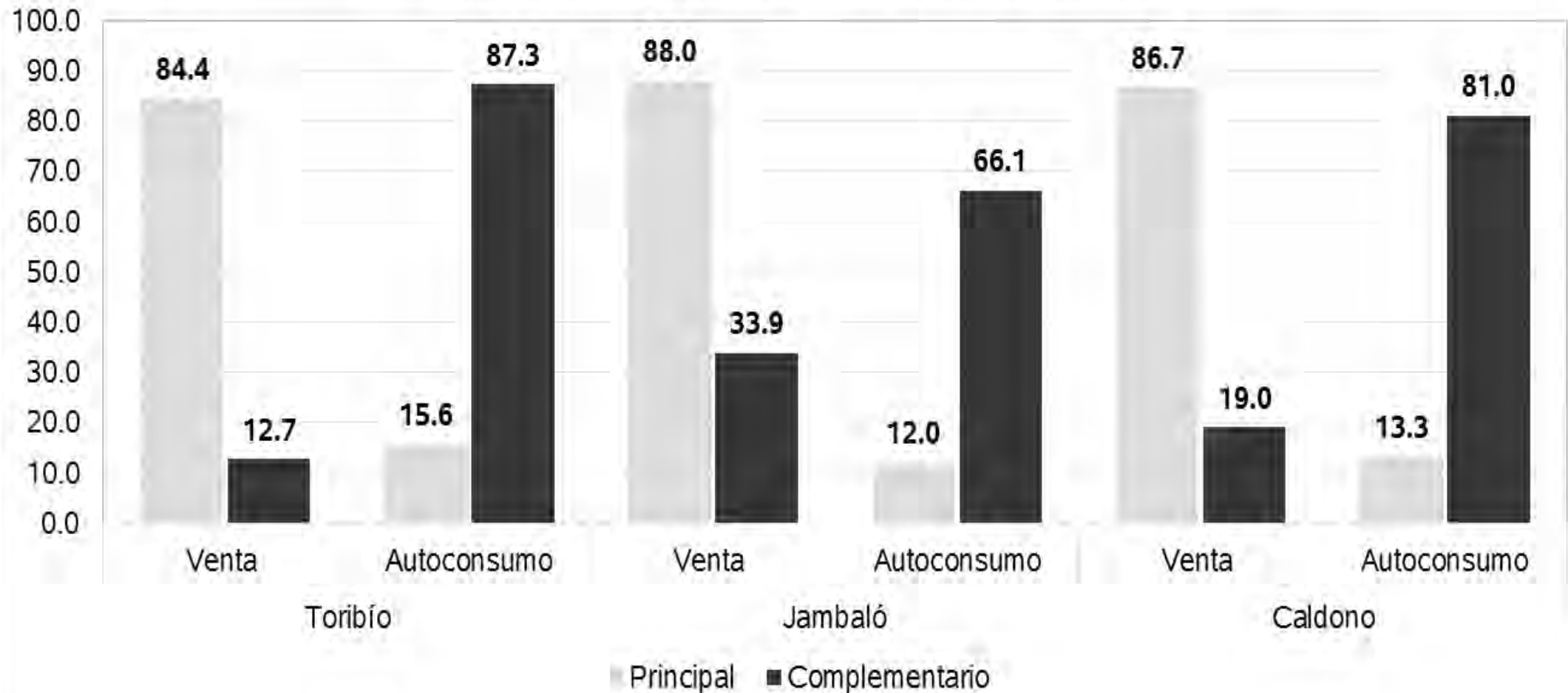
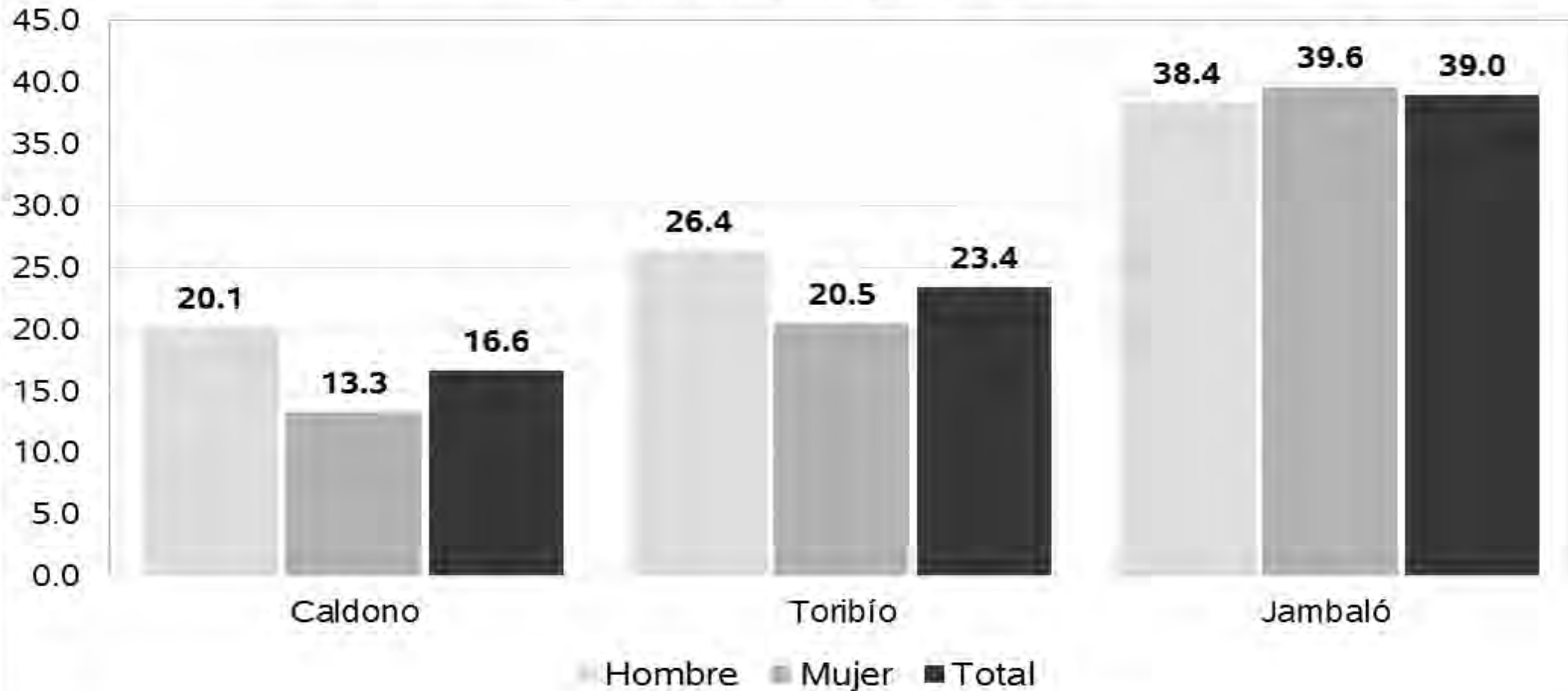


Gráfico 6.

Distribución porcentual de las personas de 10 y más años de edad que en el último año realizaron cambio de mano según sexo, Encuesta Piloto Experimental Nasa 2014-2015



Economía campesina

- Aunque un buen porcentaje de las unidades domésticas de todos los resguardos tienen acceso a tierra, el número de predios por unidad doméstica y la extensión de los mismos están muy por debajo de la extensión mínima de la UAF para esta región del Cauca.
- El caso de los resguardos de Toribío muestra que la falta de tierra y los reducidos tamaños de los predios han conllevado a una mayor diversificación de las actividades económicas de las familias, es decir, la nueva ruralidad se presenta en estos resguardos pero en una lógica de resistencia de la economía campesina.

Economía campesina

- Según Chayanov, la familia representa el motor de la actividad campesina (Kerblay, 1981). Lo anterior implica que en la dinámica de la economía campesina indígena hay una intensificación del trabajo familiar, lo que se traduce en más tiempo de trabajo doméstico, prolongación de las jornadas de trabajo e incremento del esfuerzo realizado en las actividades agropecuarias, con la finalidad de suplir las necesidades de la unidad doméstica familiar.
- Existe una relación inversa entre la utilización del trabajo familiar y el pago del jornal, en otras palabras, las UDNP que usan intensamente trabajo familiar no pagan jornal y viceversa. De ahí que, en los resguardos de Toribío el trabajo familiar en la finca pesa mucho más que en los otros.

Mercado de trabajo y articulación con la región ampliada

- La Encuesta Piloto Experimental permite calcular el porcentaje de hombres y mujeres Nasa que en los 12 meses anteriores a la encuesta se insertaron en el mercado laboral como trabajadores(as) asalariados(as) en otras fincas, en hogares, en fábricas o en negocios, y como trabajadores independientes tanto al interior del resguardo como por fuera de éste.
- En el caso de las personas que en los 12 meses anteriores a la encuesta realizaron un trabajo asalariado por fuera de su resguardo (incluye presentes y ausentes), se presentan los principales destinos de la migración laboral Nasa en condición de asalariados(as).

Gráfico 7.

Lugares de destino de las personas que en los últimos 12 meses dedicaron tiempo al trabajo asalariado según sexo. Encuesta Piloto Experimental Nasa

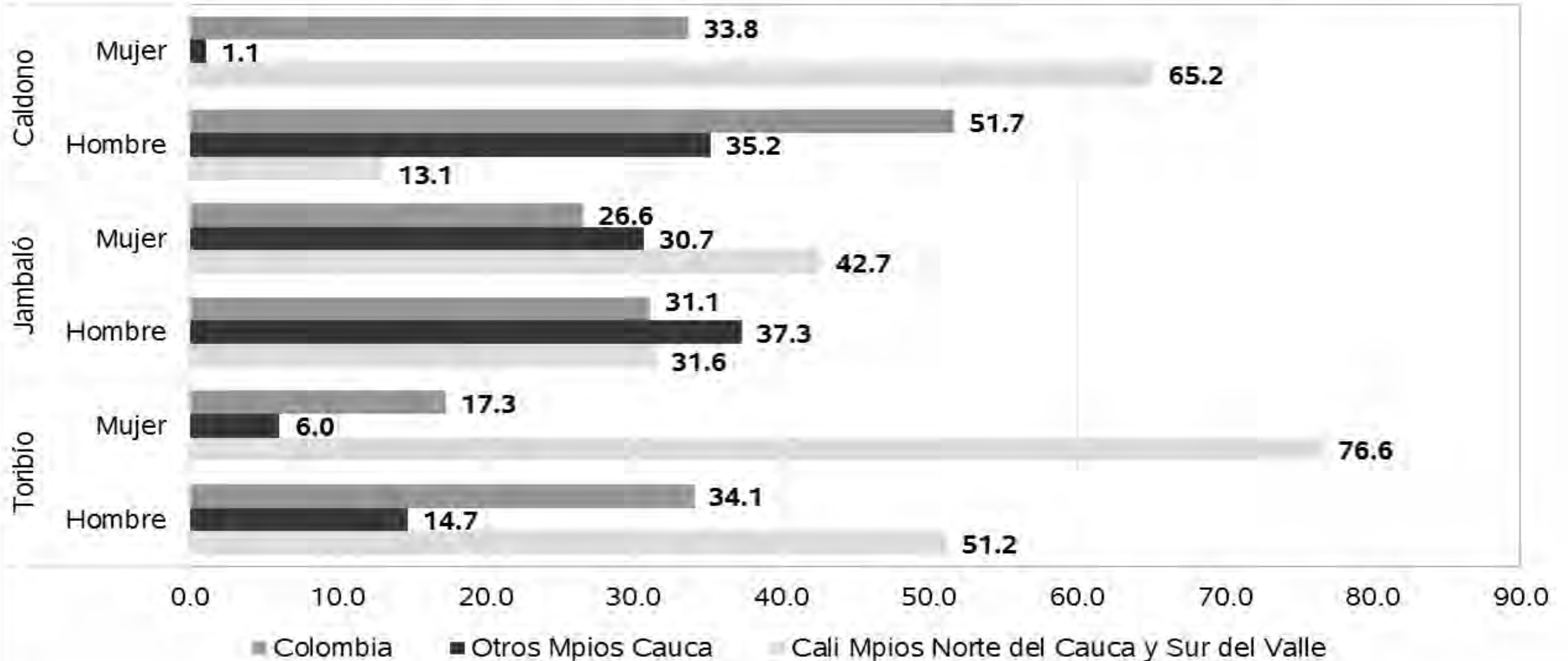
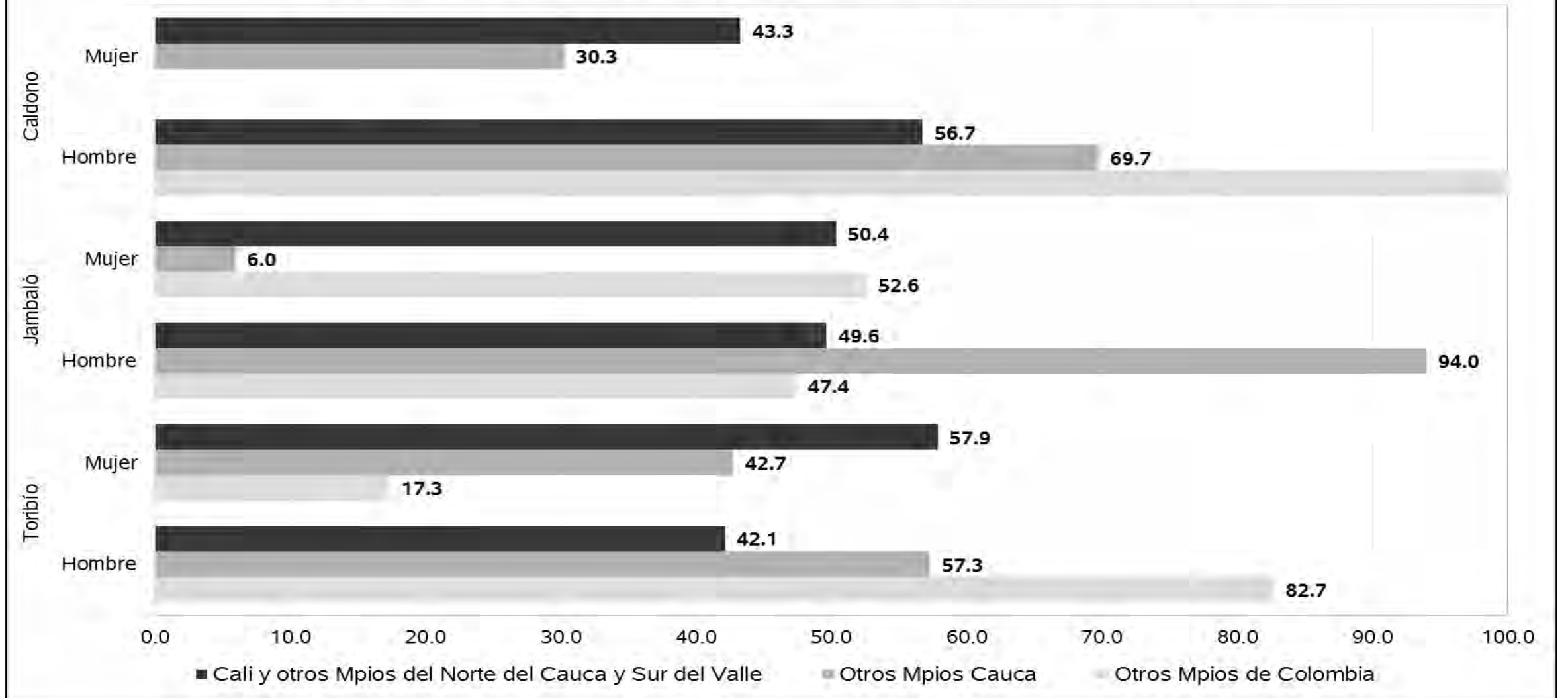


Gráfico 8.

Lugares donde las personas de los cinco resguardos de Toribío, Jambaló y Caldono dedicaron tiempo al trabajo como independientes por fuera del territorio, Encuesta Piloto Experimental Nasa



Conclusiones

- Demografía y aspectos socio-económicos
- Economía campesina
- Mercado de trabajo