

Planificación territorial y segregación socio-espacial en Popayán: determinaciones sociológicas sobre la mezcla social

Ana María González

Proceso histórico

- Colonia → Uno de los más importantes territorios.
- Múltiples jurisdicciones territoriales
- Efecto “bisagra”
- Herencia cultural de las comunidades indígenas

Terremoto



Fotos tomadas de Google.

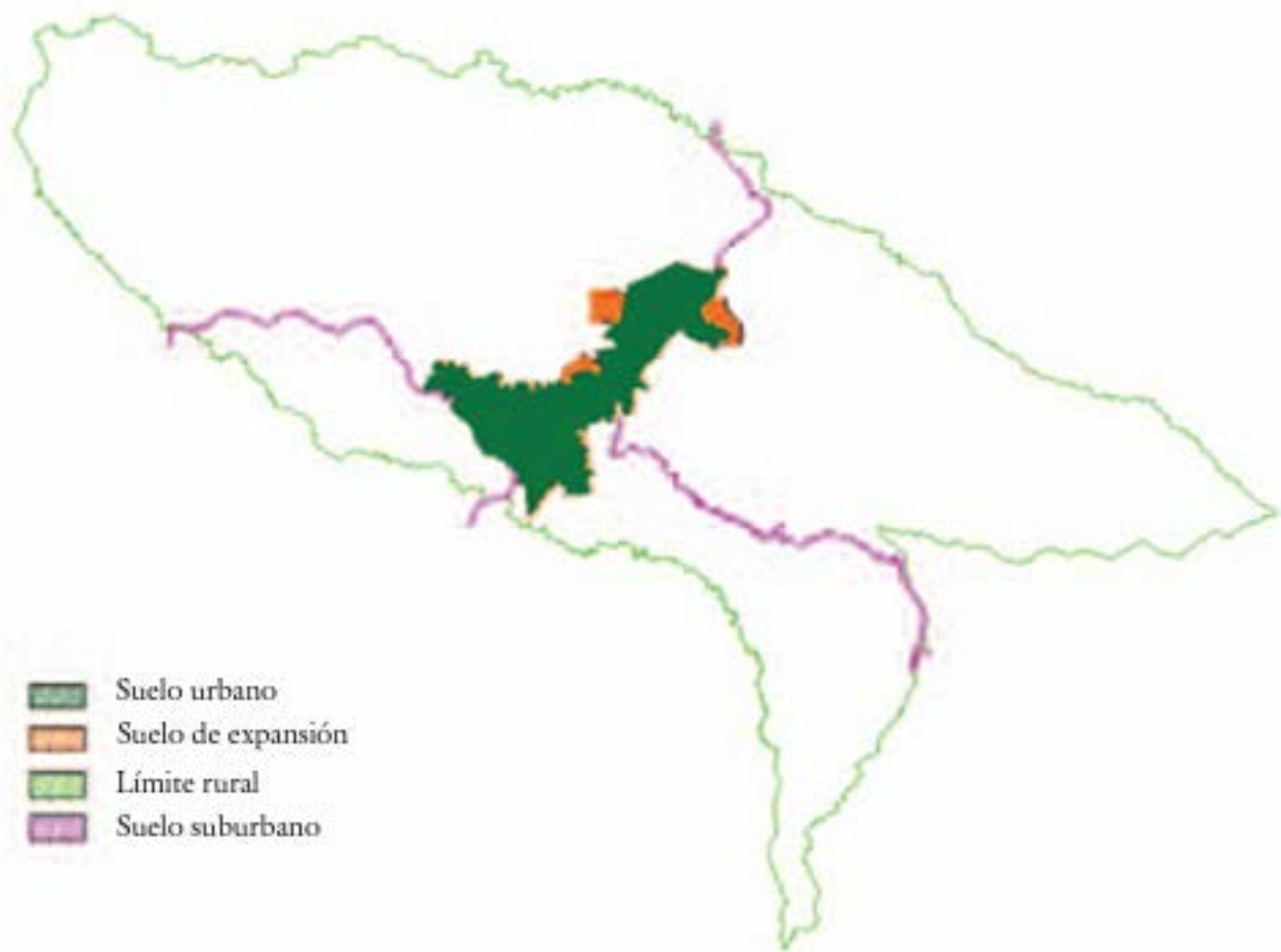
Centro histórico



Fotos tomadas por Ana María
González



Mapa 1. Clasificación del suelo de Popayán, 2002



Fuente:⁴ elaboración propia con base en el POT (Alcaldía municipal, 2002)

Mapa 2. Área consolidada hasta antes del terremoto



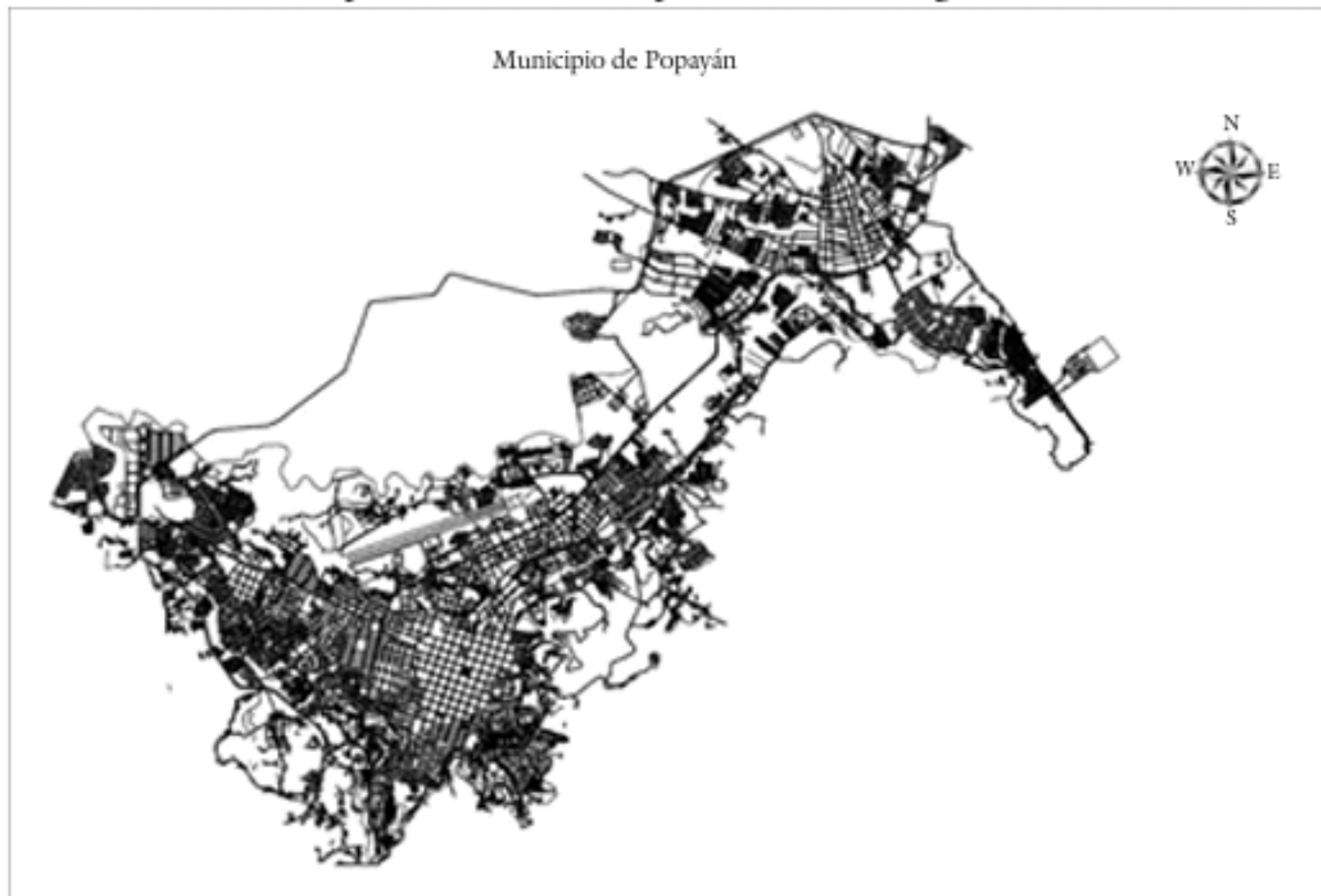
Fuente: POT (Alcaldía municipal, 2002)

Mapa 3. Área consolidada fin de siglo



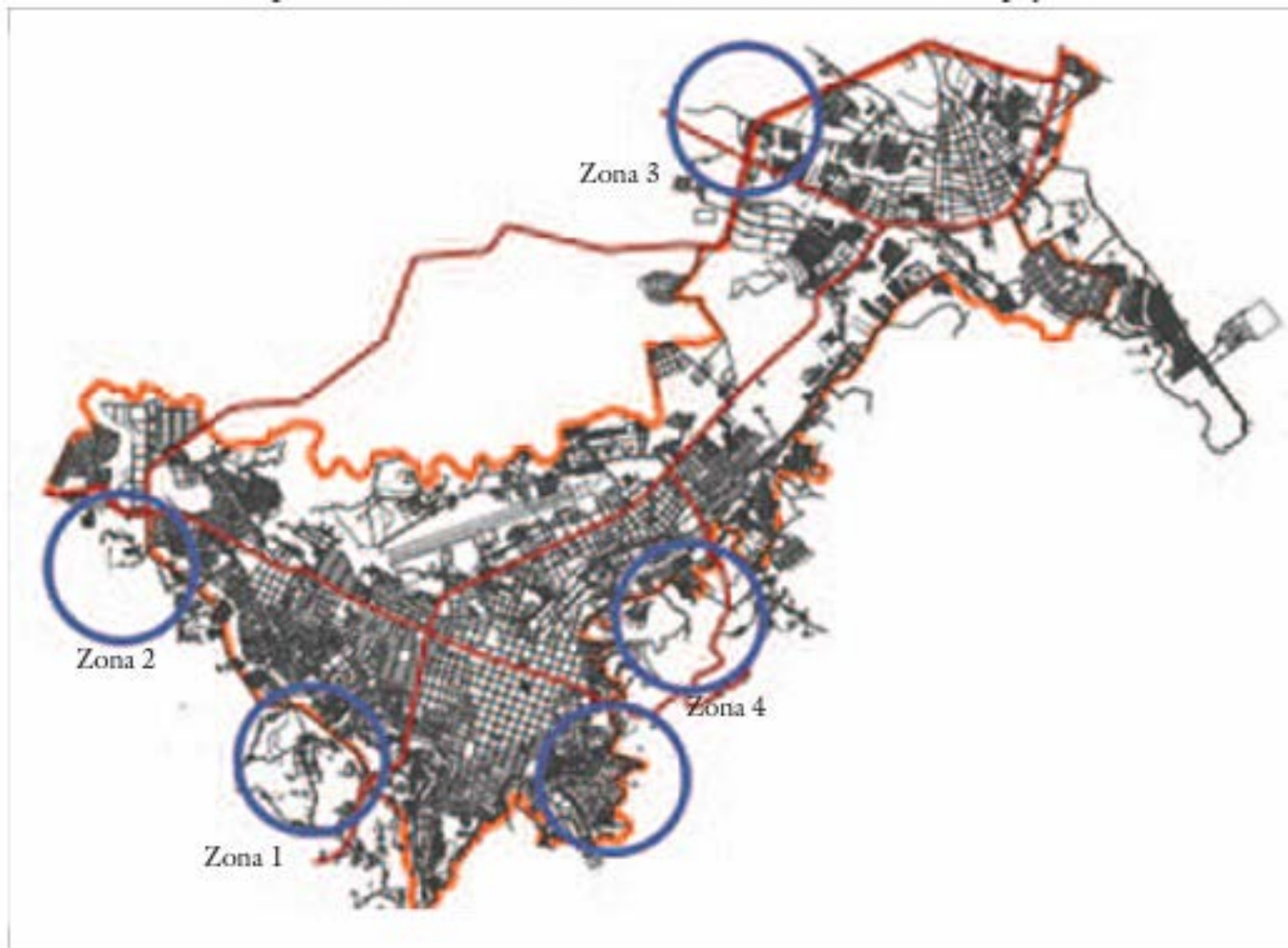
Fuente: POT (Alcaldía municipal, 2002)

Mapa 4. Área consolidada primera década del siglo XXI



Fuente: elaboración propia con base en el POT (Alcaldía municipal, 2002)

Mapa 5. Zonificación del área rururbana de la ciudad de Popayán



Fuente: elaboración propia con base en el POT (Alcaldía municipal, 2002)

Conclusiones

- No todas las insuficiencias pueden solucionarse mediante los recursos
- Consolidación de los espacios urbanos surge de la movilidad de la población desde diferentes lugares
- Elementos identitarios de barrio
- Relaciones desiguales de centro-periferia