



Universidade Federal do ABC

Territórios rurais e sua definição: uma nova caracterização para o solo do estado de São Paulo, Brasil

ACIUR 2016

Patricia Maíssa Ferragoni da Cruz

Cali, 2016



Universidade Federal do ABC

Objetivo

Teniendo en cuenta los cambios importantes en la estructura de las zonas rurales y su relación con las urbanas, el objetivo de este trabajo es caracterizar el territorio del estado de São Paulo, en cuanto a sus zonas rurales y urbanas, haciendo uso de diferentes metodologías.

Introducción



Universidade Federal do ABC

RELACIÓN CAMPO-CIUDAD:



Figuras 1 y 2: Campo y ciudad con espacios distintos, pero dependientes.



Universidade Federal do ABC

Dicotomía Rural-Urbana

- Antes: relación de dependencia;
- Después de la Revolución Industrial: Valoración y crecimiento de las ciudades – asimetría

CIUDADES = LUGAR DEL FUTURO Y PROGRESO

CAMPO = LUGAR DEL TRADICIONALISMOS Y RETRASO



Nueva Dicotomía Rural-Urbana

Medio rural recibe:

- Energia eléctrica;
- Transportes;
- Comunicación;
- Tecnologías en el sector productivo;
- Otros servicios...



Universidade Federal do ABC

El Mundo Rural No Agrícola

Nuevas actividades comienzan a desarrollarse en el campo:

- Protección del Medio Ambiente y el Desarrollo Sostenible;
 - Patrimonio Histórico y Cultural;
 - Actividades Turísticas en el campo.

Metodologías para la Clasificación



Universidade Federal do ABC

Las tres formas más comunes de clasificación rural-urbana:

- 1) Delimitación Administrativa;
- 2) Peso Económico de la Agricultura;
- 3) Dimensión Poblacional.

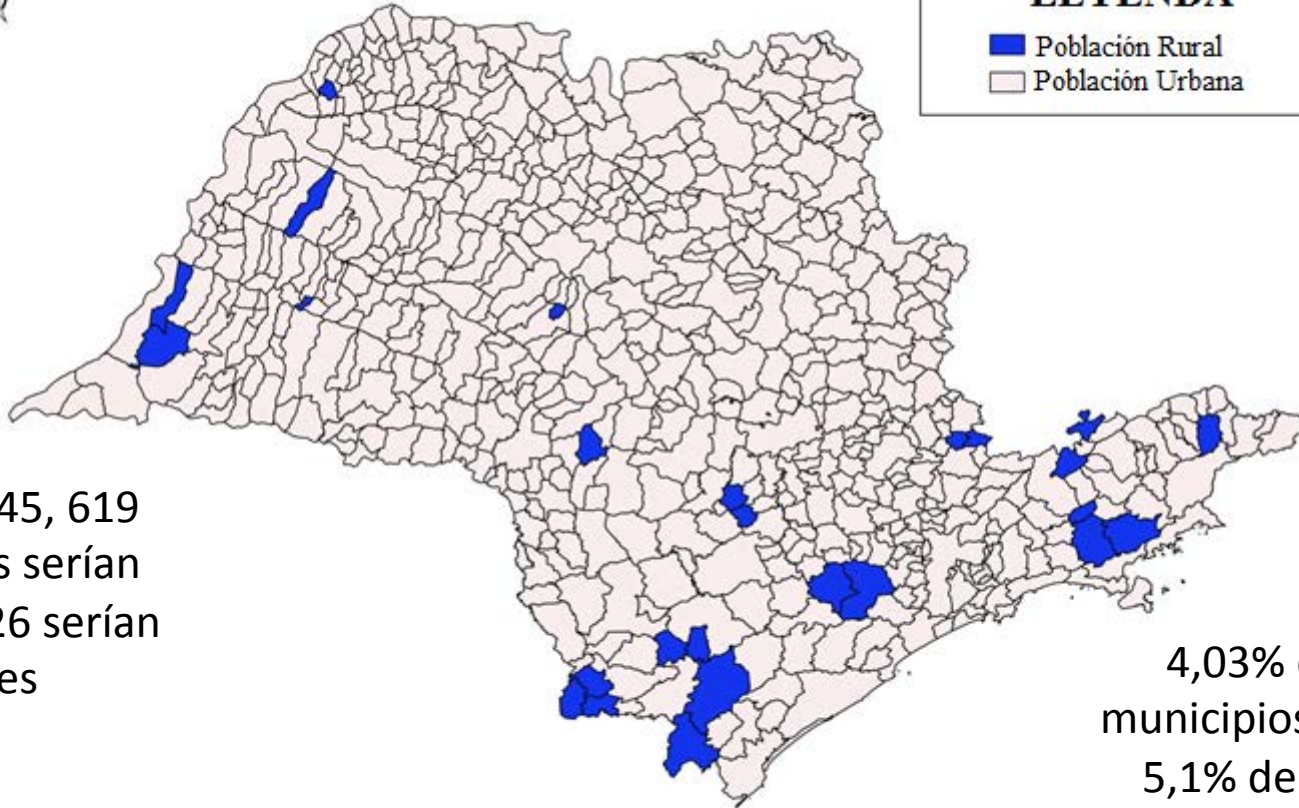
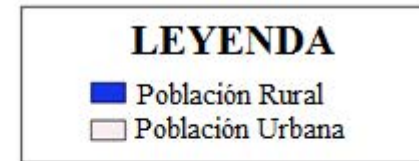
Nuevas propuestas (enfoque regional):

- 4) Densidad y Dimensión Poblacional (OCDE);
- 5) Densidad y Dimensión Poblacional (TEH).

1) Delimitación Administrativa


- Utilizado en Brasil y en muchos países de América Latina;
- Municipios hacen la delimitación;
- Sitios con Infraestructura y Servicios → Urbano;
- Sitios sin servicios → Rural.

1) Delimitación Administrativa



Total de 645, 619
municipios serían
urbanos y 26 serían
rurales

4,03% del total de
municipios de São Paulo,
5,1% de la superficie
total del estado de SP



Mapa 1: La población de São Paulo rural y urbana (recorte de 50%),
por delimitación administrativa, con datos del censo 2010.

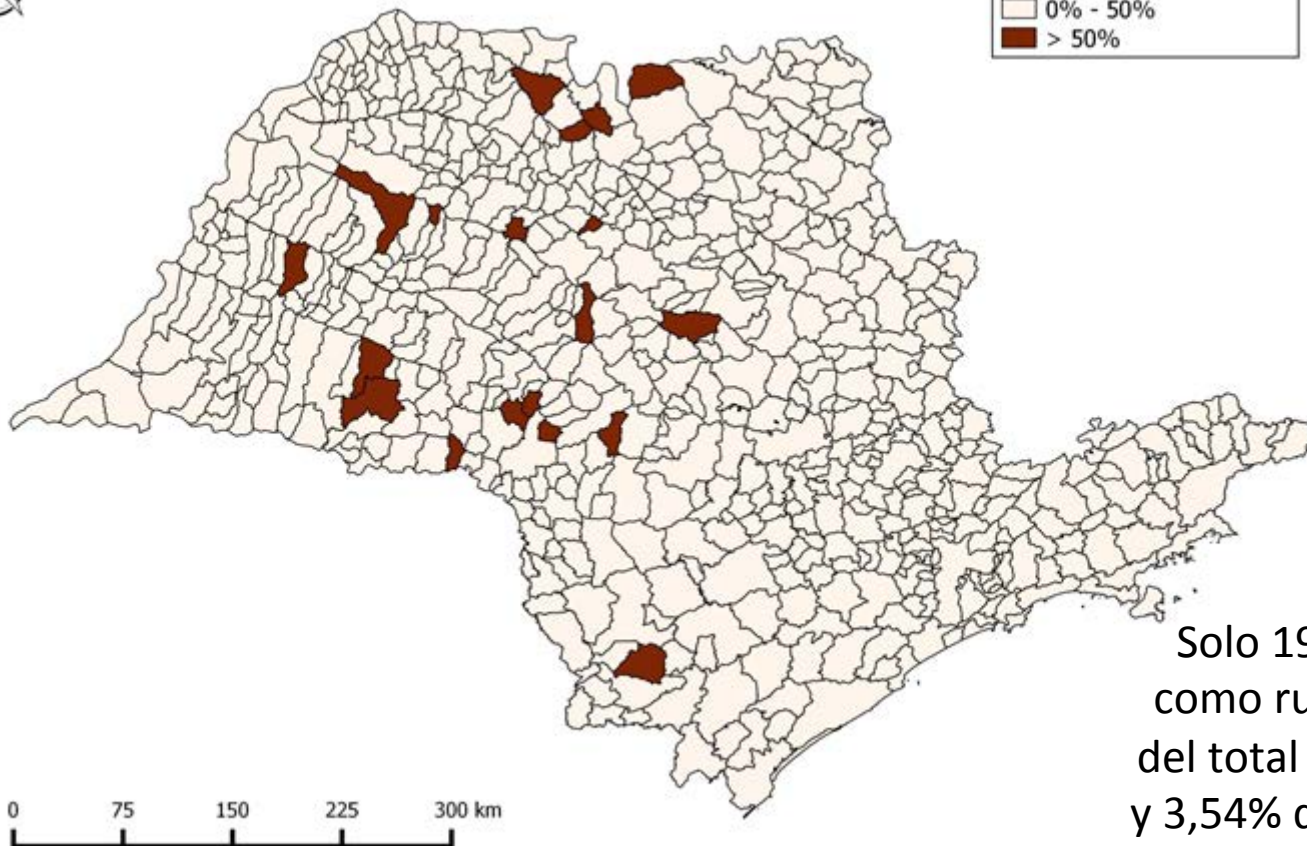
2) Peso Económico de la Agricultura



Universidade Federal do ABC

- Utilizado en Israel y algunos otros lugares;
- Hay en este caso, el grado de participación de las personas con la agricultura;
- Poca participación → Urbano;
- Mucha participación → Rural.

2) Peso Económico de la Agricultura



Solo 19 municípios como rurais - 2,95% del total de municípios y 3,54% de la superficie total del Estado

Mapa 2: La población de São Paulo rural y urbana (recorte de 50%), **por actividad económica predominante**, con datos del IMP-SEADE.

3) Dimensión Poblacional



Universidade Federal do ABC

- Utilizado en muchos países europeos y latinoamericanos;
- El contingente de población define rural/urbano;
- Ejemplos:
 - España, Portugal, Italia y Grecia: rural → ubicaciones con menos de 10.000 habitantes;
 - Francia: rural → menos de 2.000;
 - Argentina, Bolivia, México y Venezuela: rural → máximo de 1.000 o 2.500 habitantes;
 - Escocia: rural → hasta 500 habitantes.

3) Dimensión Poblacional



Universidade Federal do ABC



> 20.000 hab.



Para > 20 mil: 401
municípios rurais -
62,17% do total de
municípios y 49,81%
de la superfície total
del Estado



RURAL



URBANO

Mapa 4: La población de São Paulo rural y urbana, **por dimensión poblacional** de 20.000 habitantes, com datos del censo 2010.

4) Propuesta de la Organización para la Cooperación y el Desarrollo Económico (OCDE)

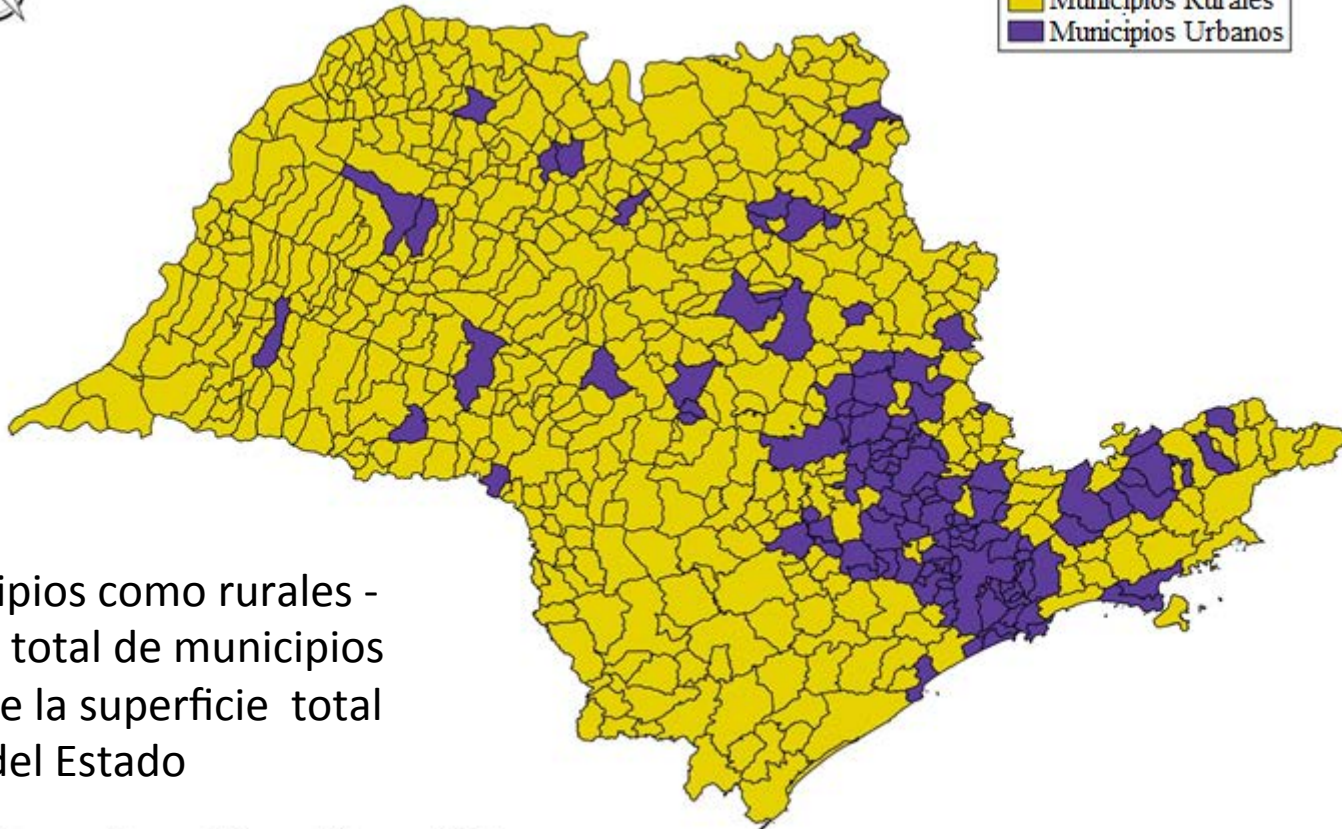


- Basada en el recorte territorial;
- Dos niveles jerárquicos
 - Local: territorio constituido por pequeñas unidades administrativas, que serán urbanas o rurales en función de la **densidad de población (150 hab/km²)**
 - Regional: resalta relaciones funcionales y el contexto más amplio del desarrollo rural


4) Propuesta de la OCDE



Clasificación OCDE
■ Municipios Rurales
■ Municipios Urbanos



519 municipios como rurales -
80,47% del total de municipios
y 84,32% de la superficie total
del Estado



Mapa 4: La población de São Paulo rural y urbana, **por densidad y dimensión poblacional - OCDE**, con datos del censo 2010.

5) “Territorial Escalar Hierarquizada” (TEH)

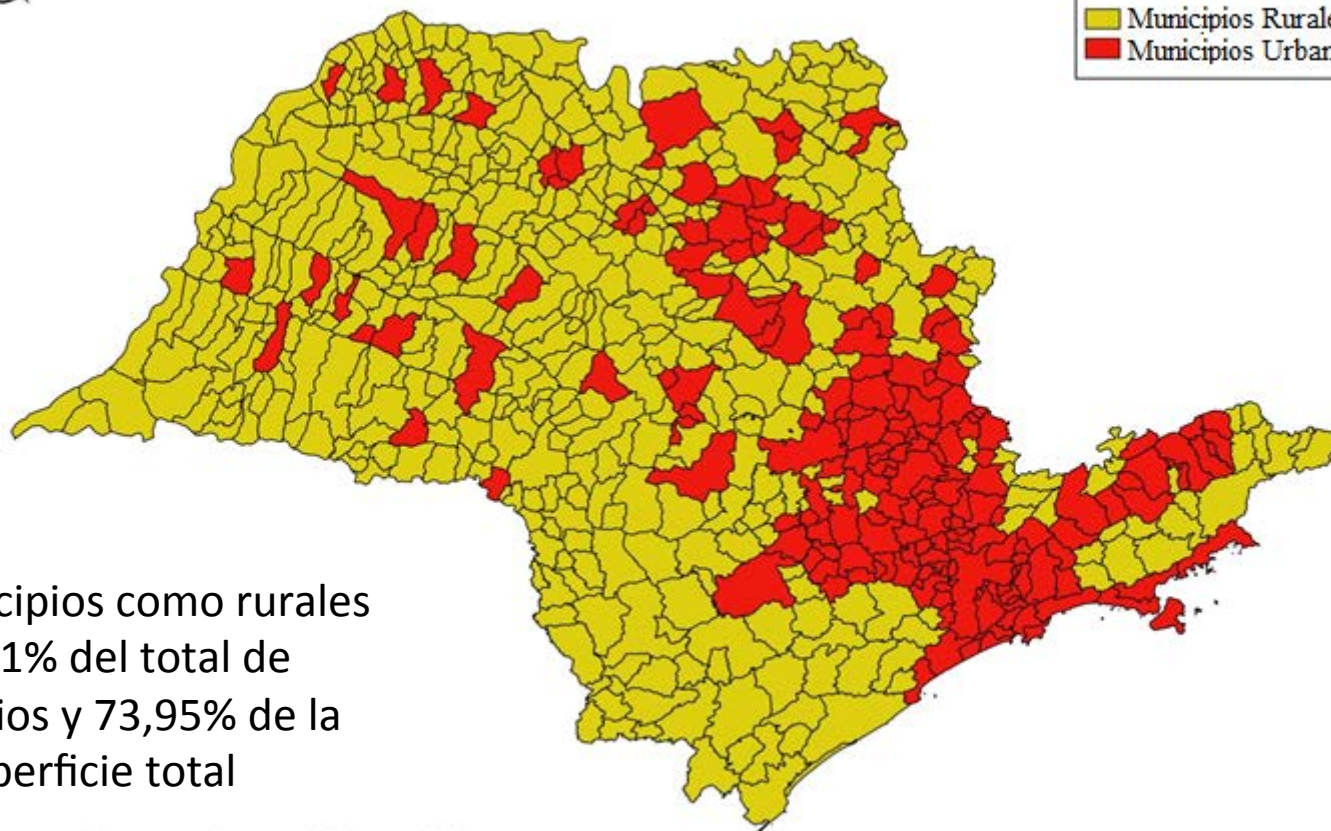
- Metodología brasileña;
- Enfoque territorial;
- Dos niveles jerárquicos:
 - Local (municipios): clasificados en urbanos o rurales en función de la **densidad demográfica (80 hab/km²) y dimensión poblacional (100.000 habitantes)**;
 - Regional: resalta relaciones funcionales y el contexto más amplio del desarrollo rural

5) Propuesta TEH




Metodología TEH

- Municipios Rurales
- Municipios Urbanos



449 municipios como rurales
- 69,61% del total de
municipios y 73,95% de la
superficie total



Mapa 5: La población de São Paulo rural y urbana, **por densidad demográfica y dimensión poblacional - TEH**, com datos del censo 2010.

IBGE - BRASIL



26 municípios rurales



Universidade Federal do ABC

DELIMITACIÓN ADMINISTRATIVA

19 municípios rurales

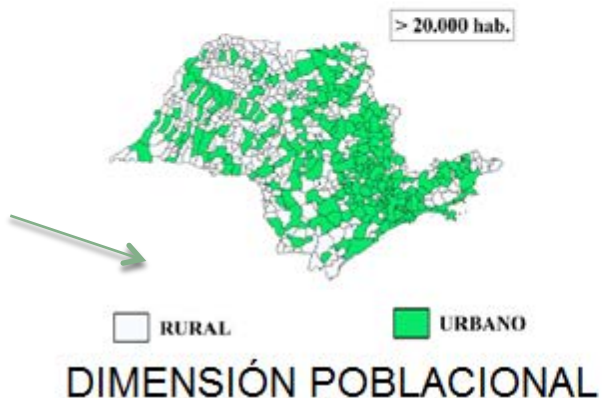


OCDE

519 municípios rurales

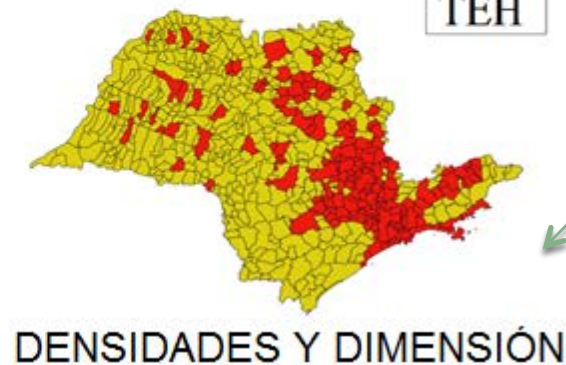


401 municípios rurales



TEH

449 municípios rurales



4) Propuesta OCDE (análisis regional)

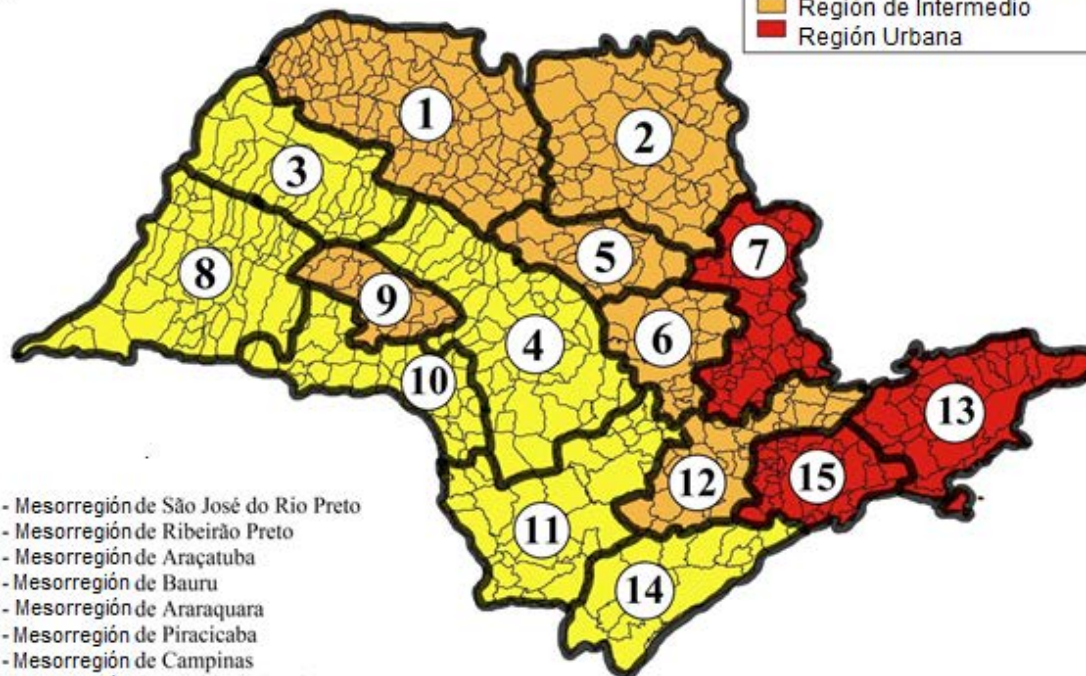
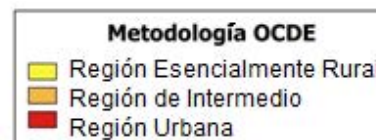
Tipología regional:

- Esencialmente rural: 50% de la población regional vive en municipios rurales;
- Intermedio: 15 a 50% de la población regional vive en municipios rurales;
- Urbanas: menos que 15% de la población regional vive en municipios rurales.

5) Propuesta OCDE (regional)



Universidade Federal do ABC



- 1 - Mesorregión de São José do Rio Preto
- 2 - Mesorregión de Ribeirão Preto
- 3 - Mesorregión de Araçatuba
- 4 - Mesorregión de Bauru
- 5 - Mesorregión de Araraquara
- 6 - Mesorregión de Piracicaba
- 7 - Mesorregión de Campinas
- 8 - Mesorregión de Presidente Prudente
- 9 - Mesorregión de Marília
- 10 - Mesorregión de Assis
- 11 - Mesorregión de Itapetininga
- 12 - Mesorregión Macro Metropolitana Paulista
- 13 - Mesorregión do Vale do Paraíba Paulista
- 14 - Mesorregión do Litoral Sul Paulista
- 15 - Mesorregión Metropolitana de São Paulo



Mapa 6: La población de São Paulo rural y urbana, em mesorregiones, **por densidad demográfica y dimensión poblacional- OCDE**, con datos del censo 2010.

5) Propuesta TEH



Universidade Federal do ABC

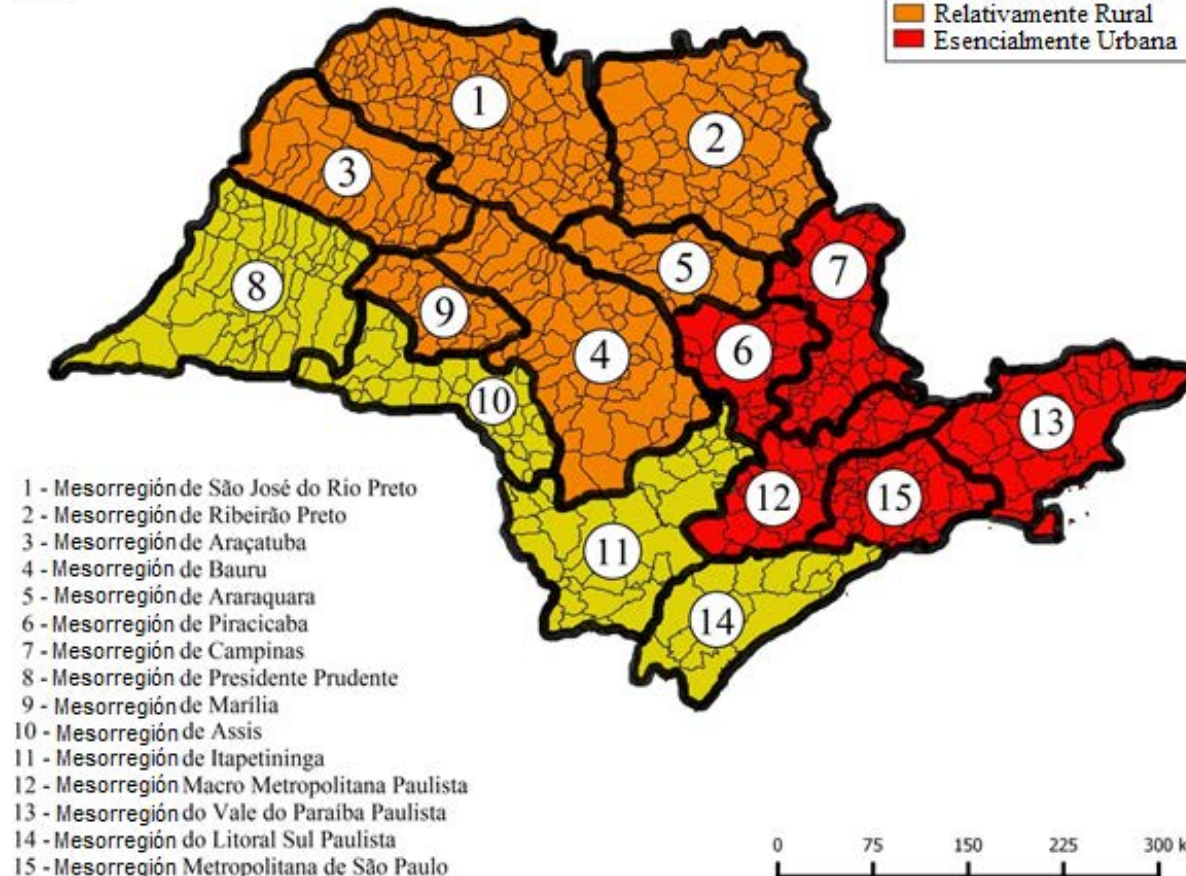
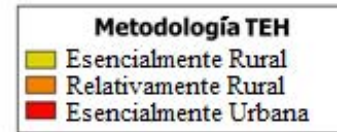
Tipología regional:

- Esencialmente rural: 50% de la población regional vive en municipios rurales;
- Relativamente rurales: 15 a 50% de la población regional vive en municipios rurales;
- Esencialmente urbanizadas: menos que 15% de la población regional vive en municipios rurales.



Universidade Federal do ABC

5) Proposta TEH



Mapa 7: La población de São Paulo rural y urbana, em mesorregiones, **por densidad demográfica y dimensión poblacional - TEH**, con datos del censo 2010.

Consideraciones Finales



Universidade Federal do ABC

- Nuevas ruralidades → método de la actividad primária (agricultura) → obsoleto;
- Fin de la dicotomía y la frontera rural y urbana → método de delimitación administrativa → inadecuada;
- Dinámicas y grandes flujos → énfasis en las metodologías regionales (OCDE y TEH);
- Necesidad de cambiar la clasificación rural-urbana brasileña → abarcando al menos el criterio de las densidades demográficas.

Referencias Bibliográficas



Universidade Federal do ABC

- ABRAMOVAY, Ricardo. **O Futuro das Regiões Rurais**. 2 ed. Porto Alegre: Editora da UFRGS, 2009.
- FAVARETO, Arilson. **O Planejamento do Desenvolvimento Rural nos Municípios**. Artigo 6. Pag 74. Desenvolvimento Rural: Desafios do Planejamento Econômico e Ambiental. São Carlos, Editora Cubo: 2014.
- FERRÃO, João. **Relações Entre Mundo Rural E Mundo Urbano - Evolução histórica, situação actual e pistas para o futuro**. Sociologia, problemas e práticas. ISCTE – Instituto Universitário de Lisboa. 2000.
- ORTEGA, Antonio César. **Territórios Deprimidos: desafios para as políticas de desenvolvimento rural**. Campinas, SP: Editora Alínea, 2008. p. 282-312.



Universidade Federal do ABC

GRACIAS!