

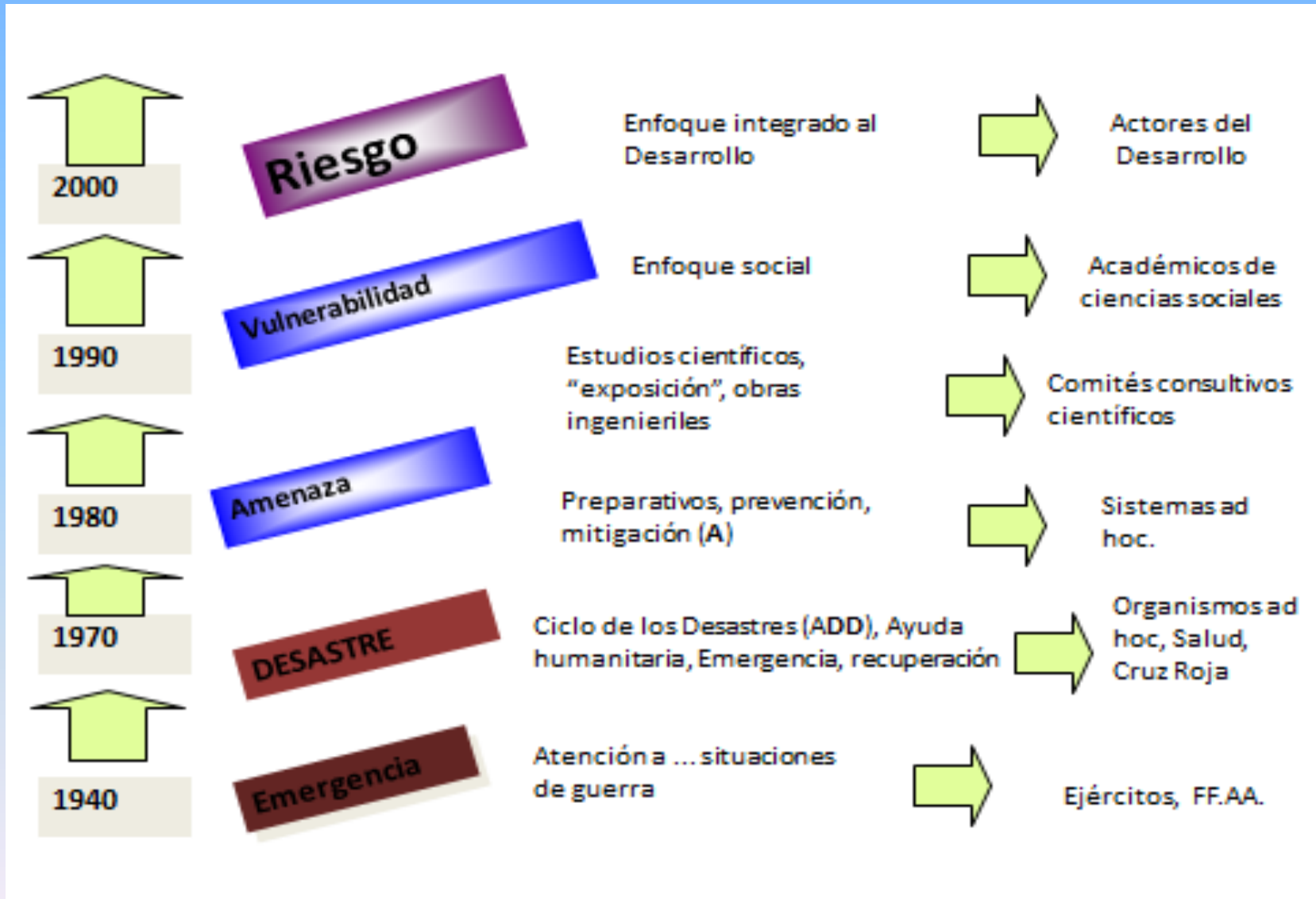
XI SEMINARIO DE INVESTIGACIÓN URBANA Y REGIONAL

Bogotá 1, 2, 3 de septiembre 2014

La Gestión del riesgo de desastres, más allá de un problema ambiental, una interpretación conceptual del desarrollo.

Andrés Velásquez Sánchez
Geógrafo con énfasis en Planificación
Mag (c). Estudios Urbanos
Maestrante Gestión de Riesgos
Esp. prevención y atención de desastres
Consultor y asesor
Agencia de Desarrollo Local de Nariño
andres781210@gmail.com
3185235711

La Gestión del riesgo de desastres, más allá de un problema ambiental, una interpretación conceptual del desarrollo.



ELEMENTOS TEÓRICOS

La gestión del riesgo es un proceso sistémico de acciones que busca gestionar la incertidumbre, reducir el impacto adverso de las amenazas y evitar la posibilidad de que un desastre ocurra (EIRD, 2009)

Los desastres se asocian a “problemas no resueltos del desarrollo” (Lavell, 1996)

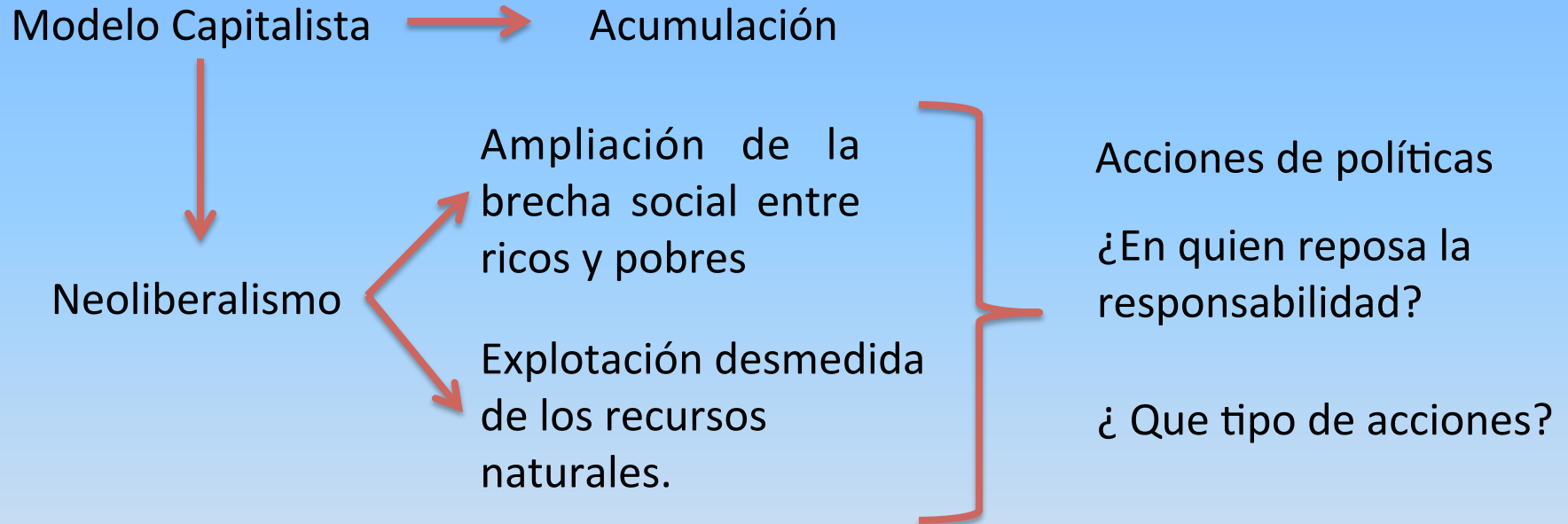
“el concepto teórico de desarrollo se convierte en un proyecto político” (Boisier, 2003)

“Cada modelo de desarrollo construye su propio modelo de riesgos ” (Thomas, 2011)

Espacio urbano es un importante agente en la fijación del capital, la acumulación y la especulación; de la expectativa de futuras rentas se debe crear, transformar y destruir para su revalorización y reinversión (Harvey 1990, 2007, 2012)

ELEMENTOS TEÓRICOS

$$\text{Riesgo de desastre} = \frac{\text{Amenaza} * \text{Vulnerabilidad}}{\text{Capacidad de Respuesta}}$$



❖ ¿Estamos frente a una nueva gobernanza frente a en la GRD?

❖ ¿Cómo afecta esta gobernanza en los instrumentos de planeación para el desarrollo urbano?

Gobernanza de la gestión del riesgo de desastres

Mercado / Capital



Orienta / Determina

➤ Transferencia del riesgo

➤ Políticas de vivienda

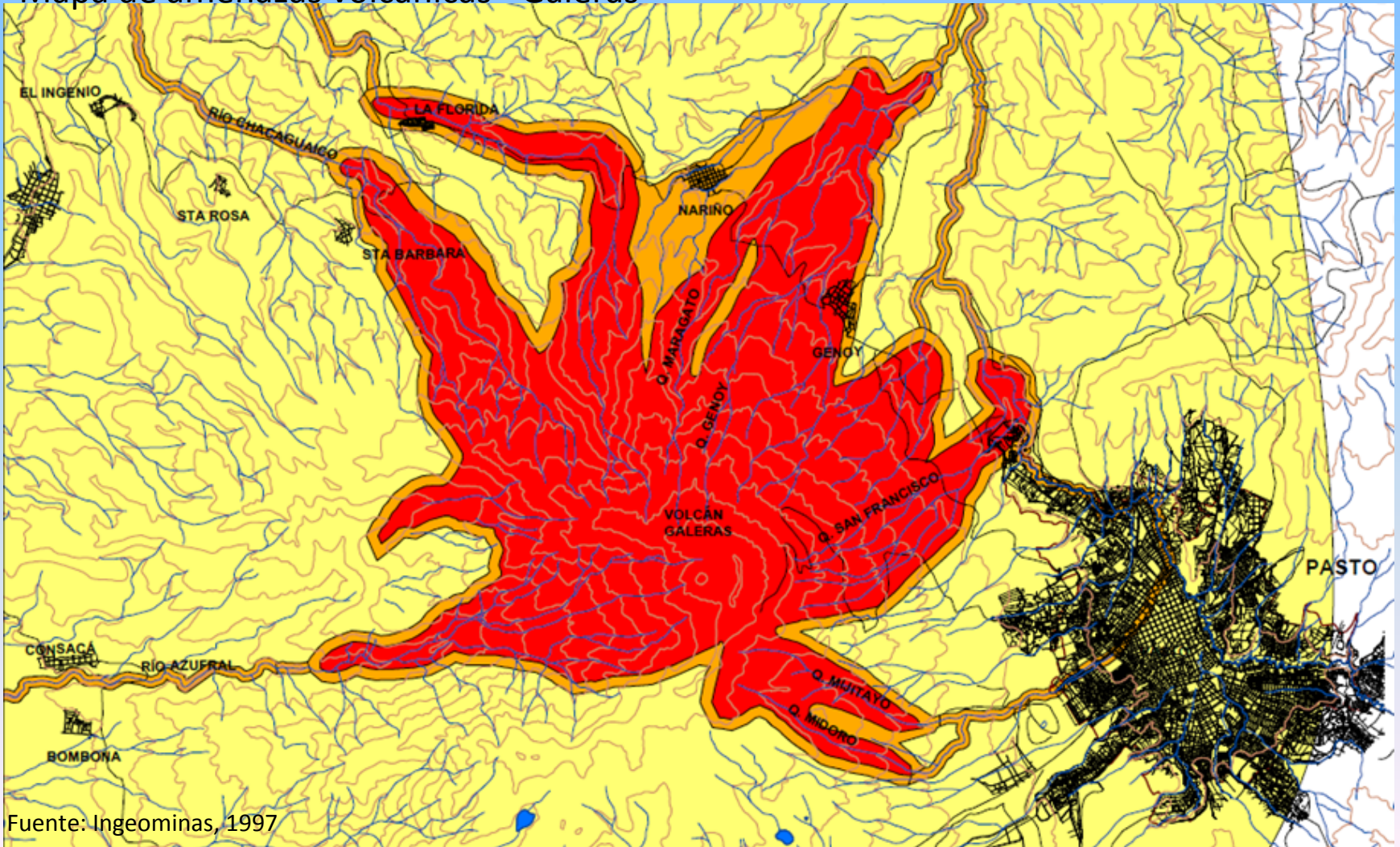
Valor de cambio

Valor de Uso

Impulsar la demanda de suelo urbano y su posterior especulación afianzando los procesos de neoliberalización urbana, a través de la reordenación de los mercados inmobiliarios en un producto de inversión y especulación (Hidalgo & Janoschka, 2014)

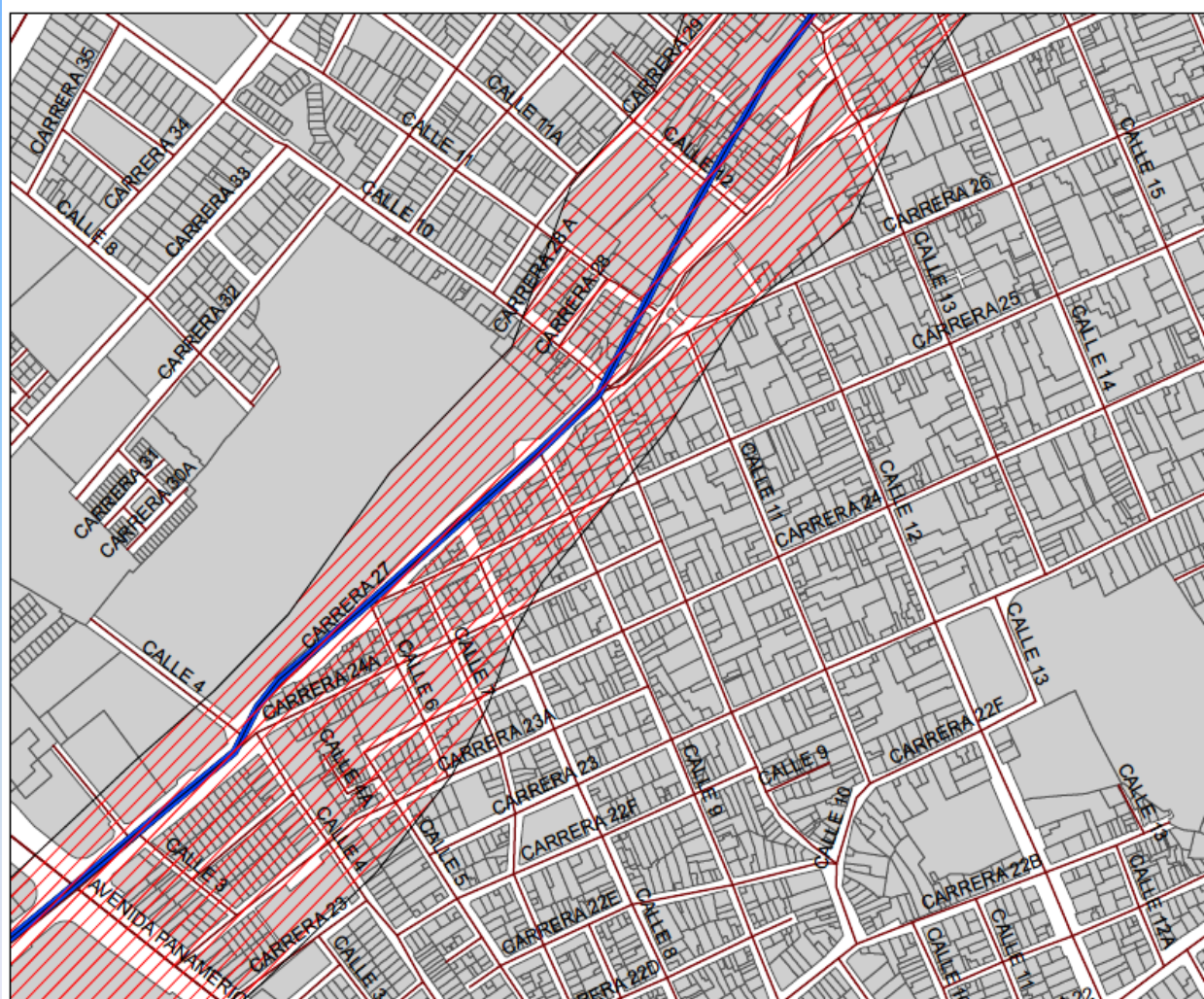
¿El mapa de amenaza volcánica, un instrumento en la estrategia de despojo?

Mapa de amenazas volcánicas - Galeras



Fuente: Ingeominas, 1997

La Gestión del riesgo de desastres, más allá de un problema ambiental, una interpretación conceptual del desarrollo.



Localización de predios en zona de amenaza media, con relación a la zona de influencia del proyecto de sistema integrado de transporte

La Gestión del riesgo de desastres, más allá de un problema ambiental, una interpretación conceptual del desarrollo.

CARRERA 27 - MAPA OBRERO



Segmento de la zona de influencia del proyecto de sistema integrado de transporte.

Conclusiones

- La ciudad neoliberal no es un suceso que no se da solamente en las grandes metrópolis del mundo, la transformación ideológica se replica en las diferentes escalas territoriales y afecta a los instrumentos de planificación.
- La gestión del riesgo desastre debe trascender más allá del enfoque fiscalista y centrado en el análisis de las amenazas, comprender la GRD como un proceso sistémico de acciones implica determinar los factores que dinamizan las vulnerabilidades y modificar las condiciones que las afectan, a través de la vinculación activa de las comunidades
- La incertidumbre y especulación por interpretaciones de los mapas de amenazas pueden estar promoviendo que el mercado afecte la valorización y especulación de los bienes raíces localizados en las zonas demarcadas, condición que puede posibilitar una estrategia de desposesión y de acumulación.

Gracias

Andrés Velásquez Sánchez
Geógrafo con énfasis en Planificación
Mag (c). Estudios Urbanos
Maestrante Gestión de Riesgos
Esp. prevención y atención de desastres
andres781210@gmail.com
3185235711 – 312 8612342